



**ДИКАНСЬКА СЕЛИЩНА РАДА**  
Тринадцята позачергова сесія восьмого скликання

**Р І Ш Е Н Н Я**

30 червня 2021 року

№ 7

Про встановлення на території Диканської селищної ради місцевих податків та зборів

Код згідно з КАТОТТГ UA53080050000011754

Відповідно до статей 7, 10, пункту 12.3 статті 12, статей 265-300 Податкового кодексу України, пункту 24 частини 1 статті 26 та статті 59 Закону України «Про місцеве самоврядування в Україні», керуючись постановою Кабінету Міністрів України від 24.05.2017 року № 483 «Про затвердження форм типових рішень про встановлення ставок та пільг із сплати земельного податку та податку на нерухоме майно, відмінне від земельної ділянки»,

**СЕЛИЩНА РАДА ВИРІШИЛА:**

1. Встановити на території Диканської селищної ради такі податки і збори:
  - 1.1. Податок на майно:
    - 1.1.1. податок на нерухоме майно, відмінне від земельної ділянки (Додаток 1.1);
    - 1.1.2. пільги для фізичних та юридичних осіб із сплати податку на нерухоме майно, відмінне від земельної ділянки (Додаток 1.2);
    - 1.1.3. плата за землю (Додаток 1.3).
    - 1.1.4. пільги для фізичних та юридичних осіб зі сплати земельного податку (Додаток 1.4).
  - 1.2. Єдиний податок (Додаток 1.5).
  - 1.3. Транспортний податок.
  - 1.4. Туристичний збір (Додаток 1.6).
2. Затвердити:
  - 2.1. Положення про податок на нерухоме майно, відмінне від земельної ділянки (Додаток 2.1);
  - 2.2. Положення про плату за землю (Додаток 2.2);
  - 2.3. Положення про єдиний податок (Додаток 2.3);
  - 2.4. Положення про транспортний податок (Додаток 2.4);
  - 2.5. Положення про туристичний збір (Додаток 2.5).
3. Порівняльну таблицю населених пунктів Диканської селищної громади за кодифікатором адміністративно-територіальних одиниць та територій територіальних громад з класифікатором об'єктів адміністративно-територіального устрою України викласти в додатку 3.1.

4. Оприлюднити вказане рішення на офіційному веб-сайті Диканської селищної ради та в газеті «Трудова слава».
5. Контроль за виконанням даного рішення покласти на постійну комісію селищної ради з питань фінансів, бюджету, планування соціально-економічного розвитку, підприємництва, інвестицій та міжнародного співробітництва.
6. Визнати такими, що втратили чинність:
  - рішення 56 сесії (позачергової) 7 скликання від 26.05.2020 року «Про встановлення ставок та пільг зі сплати податку на нерухоме майно, відмінне від земельної ділянки на 2021 рік» Андріївської сільської ради;
  - рішення 56 сесії (позачергової) 7 скликання від 26.05.2020 року «Про встановлення ставок та пільг зі сплати податку на земельні ділянки на 2021 рік» Андріївської сільської ради;
  - рішення 21 сесії (позачергової) 7 скликання від 22.06.2017 року «Рішення про встановлення ставок єдиного податку з фізичних осіб» Андріївської сільської ради;
  - рішення 44 сесії (позачергової) 7 скликання від 23.06.2020 року «Про встановлення ставок та пільг зі сплати податку на нерухоме майно, відмінне від земельної ділянки на 2021 рік на території Байрацької сільської ради» Байрацької сільської ради;
  - рішення 44 сесії (позачергової) 7 скликання від 23.06.2020 року «Про встановлення ставок та пільг сплати податку на земельні ділянки на 2021 рік по Байрацькій сільській раді» Байрацької сільської ради;
  - рішення 19 сесії 7 скликання від 22.06.2017 року «Про встановлення ставок єдиного податку з фізичних осіб на території Байрацької сільської ради» Байрацької сільської ради;
  - рішення 55 сесії 7 скликання від 05.06.2020 року «Про внесення змін до рішення сорок п'ятої сесії 7 скликання Балясненської сільської ради від 24.05.2019 року «Про встановлення податку на нерухоме майно, відмінне від земельної ділянки, на території Балясненської сільської ради на 2020 рік» Балясненської сільської ради;
  - рішення 55 сесії 7 скликання від 05.06.2020 року «Про внесення змін до рішення сорок п'ятої сесії 7 скликання Балясненської сільської ради від 24.05.2019 року «Про встановлення ставок та пільг із сплати земельного податку на 2020 рік по Балясненській сільській раді» Балясненської сільської ради;
  - рішення 55 сесії 7 скликання від 05.06.2020 року «Про встановлення єдиного податку на території Балясненської сільської ради» Балясненської сільської ради;
  - рішення 37 сесії 7 скликання від 15.06.2020 року «Про встановлення ставок та пільг із сплати податку на нерухоме майно, відмінне від земельної ділянки, на 2021 рік» Водянобалківської сільської ради;
  - рішення 37 сесії 7 скликання від 15.06.2020 року «Про встановлення ставок та пільг із сплати земельного податку на 2021 рік» Водянобалківської сільської ради;

- рішення 37 сесії 7 скликання від 15.06.2020 року «Про встановлення ставок єдиного податку з фізичних осіб на 2021 рік» Водянобалківської сільської ради;
- рішення 37 сесії 7 скликання від 15.06.2020 року «Про встановлення туристичного збору на території Водянобалківської сільської ради на 2021 рік» Водянобалківської сільської ради;
- рішення 49 сесії 7 скликання від 23.06.2020 року «Про внесення змін до рішення 31 сесії 7 скликання Великобудушанської сільської ради від 30.08.2018 року «Про встановлення ставок та пільг із сплати податку на нерухоме майно, відмінне від земельної ділянки, на 2019 рік» Великобудушанської сільської ради;
- рішення 49 сесії 7 скликання від 23.06.2020 року «Про місцеві податки і збори на території Великобудушанської сільської ради на 2021 рік» Великобудушанської сільської ради;
- рішення 52 сесії (позачергової) 7 скликання від 19.06.2020 року «Про встановлення ставок та пільг із сплати податку на нерухоме майно, відмінне від земельної ділянки, на 2021 рік» Великорудківської сільської ради;
- рішення 52 сесії (позачергової) 7 скликання від 19.06.2020 року «Про встановлення ставок та пільг із сплати земельного податку на 2021 рік» Великорудківської сільської ради;
- рішення 18 сесії (позачергової) 7 скликання від 21.06.2017 року «Про встановлення ставок єдиного податку з фізичних осіб» Великорудківської сільської ради;
- рішення 5 (позачергової) сесії 7 скликання від 29.01.2016 року № 1 «Про встановлення єдиного податку на території Диканської селищної ради»;
- рішення 6 сесії 7 скликання від 19.02.2016 року № 11 «Про внесення змін до рішення 5 (позачергової) сесії 7 скликання Диканської селищної ради від 29.01.2016 року № 1»;
- рішення 16 (позачергової) сесії 7 скликання від 17.02.2017 року № 6 «Про внесення змін до рішення 5 (позачергової) сесії 7 скликання Диканської селищної ради від 29.01.2016 року № 1»;
- рішення 25 сесії 7 скликання від 21.06.2018 року № 3 «Про встановлення на території Диканської селищної ради ставок та пільг із сплати податку на нерухоме майно, відмінне від земельної ділянки»;
- рішення 5 (позачергової) сесії 7 скликання від 29.01.2016 року № 3 «Про встановлення на території Диканської селищної ради транспортного податку»;
- рішення 25 сесії 7 скликання від 21.06.2018 року № 2 «Про встановлення на території Диканської селищної ради ставок та пільг зі сплати земельного податку»;
- рішення 28 сесії 7 скликання від 19.10.2018 року № 13 «Про внесення змін до рішення 25 сесії 7 скликання Диканської селищної ради № 2 від 21.06.2018 року «Про встановлення на території Диканської селищної ради ставок та пільг зі сплати земельного податку»;
- рішення 29 (позачергової) сесії 7 скликання від 09.11.2018 року № 4 «Про внесення змін в додаток №1 до рішення 25 сесії 7 скликання Диканської

селищної ради №2 від 21.06.2018 року «Про встановлення на території Диканської селищної ради ставок та пільг зі сплати земельного податку»;

- рішення 31 сесії 7 скликання від 21.12.2018 року № 28 «Про внесення змін в додаток 1 до рішення 25 сесії 7 скликання Диканської селищної ради від 21.06.2018 року № 2 «Про встановлення на території Диканської селищної ради ставок та пільг зі сплати земельного податку»;

- рішення 41 (позачергової) сесії 7 скликання від 09.07.2020 року № 11 «Про внесення змін в рішення 25 сесії 7 скликання Диканської селищної ради №2 від 21.06.2018 року «Про встановлення на території Диканської селищної ради ставок та пільг зі сплати земельного податку»;

- рішення 32 сесії 7 скликання від 21.03.2019 року № 13 «Про запровадження на території Диканської селищної ради туристичного збору»;

- рішення 32 сесії 7 скликання від 21.03.2019 року № 14 «Про затвердження переліку податкових агентів, які здійснюють справляння туристичного збору на території Диканської селищної ради»;

- рішення 47 сесії 7 скликання від 22.06.2020 року «Про встановлення податку на нерухоме майно, відмінне від земельної ділянки» Дібрівської сільської ради;

- рішення 47 сесії 7 скликання від 22.06.2020 року «Про встановлення ставок та пільг із сплати земельного податку на 2021 рік» Дібрівської сільської ради;

- рішення 4 сесії 7 скликання від 22.01.2016 року «Про встановлення ставок єдиного податку з фізичних осіб у 2016 році» Дібрівської сільської ради;

- рішення 43 сесії 7 скликання від 22.06.2020 року «Про місцеві податки і збори» Надеждинської сільської ради;

- рішення 43 сесії 7 скликання від 22.06.2020 року «Про встановлення ставок та пільг із сплати земельного податку на 2021 рік» Надеждинської сільської ради;

- рішення 41 сесії 7 скликання від 23.06.2020 року «Про встановлення податку на нерухоме майно, відмінне від земельної ділянки на території Нелюбівської сільської ради на 2021 рік» Нелюбівської сільської ради;

- рішення 41 сесії 7 скликання від 23.06.2020 року «Про встановлення ставок та пільг із сплати земельного податку на 2021 рік по Нелюбівській сільській раді» Нелюбівської сільської ради;

- рішення 42 сесії 7 скликання від 27.07.2020 року «Про внесення змін до рішення 5 сесії 7 скликання від 25.01.2016 року «Про встановлення ставок єдиного податку з фізичних осіб» Нелюбівської сільської ради;


- рішення 45 сесії 7 скликання від 24.06.2020 року «Про встановлення ставок та пільг із сплати податку на нерухоме майно, відмінне від земельної ділянки на 2021 рік» Орданівської сільської ради;

- рішення 45 сесії 7 скликання від 24.06.2020 року «Про встановлення ставок та пільг із сплати земельного податку на 2021 рік» Орданівської сільської ради;

- рішення 45 сесії 7 скликання від 24.06.2020 року «Про встановлення ставок єдиного податку з фізичних осіб» Орданівської сільської ради;

- рішення 45 сесії 7 скликання від 24.06.2020 року «Про встановлення ставок транспортного податку на території Орданівської сільської ради» Орданівської сільської ради;
  - рішення 45 сесії 7 скликання від 24.06.2020 року «Про запровадження на території Орданівської сільської ради туристичного збору» Орданівської сільської ради;
  - рішення 49 сесії 7 скликання від 23.06.2020 року «Про встановлення ставок та пільг із сплати податку на нерухоме майно, відмінне від земельної ділянки, на території Петро-Давидівської сільської ради на 2021 рік» Петро-Давидівської сільської ради;
  - рішення 49 сесії 7 скликання від 23.06.2020 року «Про встановлення ставок та пільг із сплати земельного податку на 2021 рік на території Петро-Давидівської сільської ради на 2021 рік» Петро-Давидівської сільської ради;
  - рішення 49 сесії 7 скликання від 23.06.2020 року «Про встановлення ставок єдиного податку для першої та другої групи фізичних осіб підприємців Петро-Давидівської сільської ради на 2021 рік» Петро-Давидівської сільської ради;
  - рішення 49 сесії 7 скликання від 23.06.2020 року «Про запровадження на території Петро-Давидівської сільської ради туристичного збору» Петро-Давидівської сільської ради;
  - рішення 55 сесії 7 скликання від 25.06.2020 року «Про встановлення туристичного збору на території Стасівської сільської ради на 2021 рік» Стасівської сільської ради;
  - рішення 55 сесії 7 скликання від 25.06.2020 року «Про встановлення ставок та пільг із сплати місцевих податків на 2021 рік» Стасівської сільської ради;
  - рішення 55 сесії 7 скликання від 25.06.2020 року «Про встановлення ставок єдиного податку з фізичних осіб на 2021 рік» Стасівської сільської ради.
7. Рішення набирає чинності з 01.01.2022 року.

Селищний голова



Сергій ДАВИДЕНКО

## ЗАТВЕРДЖЕНО

рішенням тринадцятої позачергової сесії 8 скликання Диканської селищної ради «Про встановлення на території Диканської селищної ради місцевих податків та зборів» від 30 червня 2021 року № 7

### СТАВКИ податку на нерухоме майно, відмінне від земельної ділянки<sup>1</sup>

Ставки вводяться в дію з 01 січня 2022 року.

Адміністративно-територіальні одиниці або населені пункти, або території об'єднаних територіальних громад, на які поширюється дія рішення ради:

Кодобласті	Кодрайону	Кодзгідноз КАТОГПГ	Найменування адміністративно-територіальної одиниці або населеного пункту, або території об'єднаної територіальної громади
1	2	3	4
UA5300000000028050	UA53080000000068029	UA53080050010011580	Диканька
UA5300000000028050	UA53080000000068029	UA53080050020015007	Андренки
UA5300000000028050	UA53080000000068029	UA53080050030084167	Андріївка
UA5300000000028050	UA53080000000068029	UA53080050040075485	Байрак
UA5300000000028050	UA53080000000068029	UA53080050050052380	Балясне
UA5300000000028050	UA53080000000068029	UA53080050060075459	Борисівка
UA5300000000028050	UA53080000000068029	UA53080050070073842	Василівка
UA5300000000028050	UA53080000000068029	UA53080050080017948	Велика Рудка
UA5300000000028050	UA53080000000068029	UA53080050090026146	Великі Будища
UA5300000000028050	UA53080000000068029	UA53080050100087990	Веселівка
UA5300000000028050	UA53080000000068029	UA53080050110034790	Водяна Балка
UA5300000000028050	UA53080000000068029	UA53080050120096948	Гавронці
UA5300000000028050	UA53080000000068029	UA53080050130046279	Глоди
UA5300000000028050	UA53080000000068029	UA53080050140038704	Горбатівка
UA5300000000028050	UA53080000000068029	UA53080050150027232	Горянщина

1	2	3	4
UA5300000000028050	UA53080000000068029	UA53080050160088403	Дейнеківка
UA5300000000028050	UA53080000000068029	UA53080050170088484	Діброва
UA5300000000028050	UA53080000000068029	UA53080050180047082	Дячкове
UA5300000000028050	UA53080000000068029	UA53080050190085464	Єлизаветівка
UA5300000000028050	UA53080000000068029	UA53080050200056285	Жадани
UA5300000000028050	UA53080000000068029	UA53080050210082760	Кам'янка
UA5300000000028050	UA53080000000068029	UA53080050220092034	Кардашівка
UA5300000000028050	UA53080000000068029	UA53080050230040062	Климківка
UA5300000000028050	UA53080000000068029	UA53080050240018242	Кокозівка
UA5300000000028050	UA53080000000068029	UA53080050250058482	Кононенки
UA5300000000028050	UA53080000000068029	UA53080050260079246	Кратова Говтва
UA5300000000028050	UA53080000000068029	UA53080050270016813	Кучерівка
UA5300000000028050	UA53080000000068029	UA53080050280054738	Ландарі
UA5300000000028050	UA53080000000068029	UA53080050290035696	Лани
UA5300000000028050	UA53080000000068029	UA53080050300077120	Мала Рудка
UA5300000000028050	UA53080000000068029	UA53080050310025194	Марченки
UA5300000000028050	UA53080000000068029	UA53080050320097197	Михайлівка
UA5300000000028050	UA53080000000068029	UA53080050330067357	Міжгір'я
UA5300000000028050	UA53080000000068029	UA53080050340014143	Наєжда
UA5300000000028050	UA53080000000068029	UA53080050350059196	Нелобівка
UA5300000000028050	UA53080000000068029	UA53080050360076538	Нова Василівка
UA5300000000028050	UA53080000000068029	UA53080050370019933	Одарюківка
UA5300000000028050	UA53080000000068029	UA53080050380013735	Олефірщина
UA5300000000028050	UA53080000000068029	UA53080050390093106	Онацьки
UA5300000000028050	UA53080000000068029	UA53080050400010189	Орланівка
UA5300000000028050	UA53080000000068029	UA53080050410096135	Петренки
UA5300000000028050	UA53080000000068029	UA53080050420043294	Петро-Давидівка
UA5300000000028050	UA53080000000068029	UA53080050430058945	Писарівщина
UA5300000000028050	UA53080000000068029	UA53080050440035781	Попівка
UA5300000000028050	UA53080000000068029	UA53080050450023930	Проні
UA5300000000028050	UA53080000000068029	UA53080050460030481	Сивці
UA5300000000028050	UA53080000000068029	UA53080050470053045	Слиньків Яр

1	2	3	4
UA5300000000028050	UA53080000000068029	UA53080050480052246	Сохацька Балка
UA5300000000028050	UA53080000000068029	UA53080050490042895	Стасі
UA5300000000028050	UA53080000000068029	UA53080050500025123	Степанівка
UA5300000000028050	UA53080000000068029	UA53080050510024103	Судівка
UA5300000000028050	UA53080000000068029	UA53080050520013866	Тополівка
UA5300000000028050	UA53080000000068029	UA53080050530029113	Трояни
UA5300000000028050	UA53080000000068029	UA53080050540014659	Федорівка
UA5300000000028050	UA53080000000068029	UA53080050550091164	Хоменки
UA5300000000028050	UA53080000000068029	UA53080050560099174	Чернечий Яр
UA5300000000028050	UA53080000000068029	UA53080050570038147	Чернечина
UA5300000000028050	UA53080000000068029	UA53080050580071151	Ярохівка

код <sup>2</sup>	Класифікація будівель та споруд <sup>2</sup>  найменування <sup>2</sup>	Ставки податку <sup>3</sup> за 1 кв. метр (відсотків розміру мінімальної заробітної плати)					
		для юридичних осіб			для фізичних осіб		
		1 зона <sup>4</sup>	2 зона <sup>4</sup>	3 зона <sup>4</sup>	1 зона <sup>4</sup>	2 зона <sup>4</sup>	3 зона <sup>4</sup>
11	Будівлі житлові						
111	Будинки одноквартирні						
1110	Будинки одноквартирні <sup>5</sup>						
1110.1	Будинки одноквартирні масової забудови	1,000	-	-	0,100	-	-
1110.2	Котеджі та будинки одноквартирні підвищеної комфортності	1,000	-	-	0,100	-	-
1110.3	Будинки садибного типу	1,000	-	-	0,100	-	-
1110.4	Будинки дачні та садові	1,000	-	-	0,100	-	-
112	Будинки з двома та більше квартирами						
1121	Будинки з двома квартирами <sup>5</sup>						
1121.1	Будинки двоквартирні масової забудови	1,000	-	-	0,100	-	-
1121.2	Котеджі та будинки двоквартирні підвищеної комфортності	1,000	-	-	0,100	-	-



код <sup>2</sup>	Класифікація будівель та споруд <sup>2</sup>  найменування <sup>2</sup>	Ставки податку <sup>3</sup> за 1 кв. метр (відсотків розміру мінімальної заробітної плати)					
		для юридичних осіб		для фізичних осіб			
		1 зона <sup>4</sup>	2 зона <sup>4</sup>	3 зона <sup>4</sup>	1 зона <sup>4</sup>	2 зона <sup>4</sup>	3 зона <sup>4</sup>
1122		Будинки з трьома та більше квартирами <sup>5</sup>					
1122.1	Будинки багатоквартирні і масової забудови	1,000	-	-	0,100	-	-
1122.2	Будинки багатоквартирні підвищеної комфортності, індивідуальні	1,000	-	-	0,100	-	-
1122.3	Будинки житлові готельного типу	1,000	-	-	0,100	-	-
113		Гуртожитки <sup>5</sup>					
1130.1	Гуртожитки для робітників та службовців	1,000	-	-	0,100	-	-
1130.2	Гуртожитки для студентів вищих навчальних закладів <sup>5</sup>	1,000	-	-	0,100	-	-
1130.3	Гуртожитки для учнів навчальних закладів <sup>5</sup>	1,000	-	-	0,100	-	-
1130.4	Будинки-інтернати для людей похилого віку та інвалідів <sup>5</sup>	1,000	-	-	0,100	-	-
1130.5	Будинки дитини та сирітські будинки <sup>5</sup>	1,000	-	-	0,100	-	-
1130.6	Будинки для біженців, притулки для бездомних <sup>5</sup>	1,000	-	-	0,100	-	-
1130.9	Будинки для колективного проживання інші	1,000	-	-	0,100	-	-
12		Будівлі нежитлові					
121		Готелі, ресторани та подібні будівлі					
1211		Будівлі готельні					
1211.1	Готелі	1,000	-	-	0,100	-	-
1211.2	Мотелі	1,000	-	-	0,100	-	-
1211.3	Кемпінги	1,000	-	-	0,100	-	-
1211.4	Пансіонати	1,000	-	-	0,100	-	-
1211.5	Ресторани та бари	1,000	-	-	0,100	-	-

Класифікація будівель та споруд <sup>2</sup>		Ставки податку <sup>3</sup> за 1 кв. метр (відсотків розміру мінімальної заробітної плати)					
код <sup>2</sup>	найменування <sup>2</sup>	для юридичних осіб			для фізичних осіб		
		1 зона <sup>4</sup>	2 зона <sup>4</sup>	3 зона <sup>4</sup>	1 зона <sup>4</sup>	2 зона <sup>4</sup>	3 зона <sup>4</sup>
1212	Інші будівлі для тимчасового проживання						
1212.1	Туристичні бази та гірські притулки	1,000	-	-	0,100	-	-
1212.2	Дитячі та сімейні табори відпочинку	1,000	-	-	0,100	-	-
1212.3	Центри та будинки відпочинку	1,000	-	-	0,100	-	-
1212.9	Інші будівлі для тимчасового проживання, не класифіковані раніше	1,000	-	-	0,100	-	-
122	Будівлі офісні						
1220	Будівлі офісні <sup>5</sup>						
1220.1	Будівлі органів державного та місцевого управління <sup>5</sup>	1,000	-	-	0,100	-	-
1220.2	Будівлі фінансового обслуговування	1,000	-	-	0,100	-	-
1220.3	Будівлі органів правосуддя <sup>5</sup>	1,000	-	-	0,100	-	-
1220.4	Будівлі закордонних представництв <sup>5</sup>	1,000	-	-	0,100	-	-
1220.5	Адміністративно-побутові будівлі промислових підприємств	1,000	-	-	0,100	-	-
1220.9	Будівлі для конторських та адміністративних цілей інші	1,000	-	-	0,100	-	-
123	Будівлі торговельні						
1230	Будівлі торговельні						
1230.1	Торгові центри, універмаги, магазини	1,000	-	-	0,100	-	-
1230.2	Криті ринки, павільйони та зали для ярмарків <sup>5</sup>	1,000	-	-	0,100	-	-
1230.3	Станції технічного обслуговування автомобілів	1,000	-	-	0,100	-	-
1230.4	Їдальні, кафе, закусочні тощо	1,000	-	-	0,100	-	-
1230.5	Бази та склади підприємств торгівлі і громадського харчування	1,000	-	-	0,100	-	-
1230.6	Будівлі підприємств побутового обслуговування	1,000	-	-	0,100	-	-

код <sup>2</sup>	Класифікація будівель та споруд <sup>2</sup> найменування <sup>2</sup>	Ставки податку <sup>3</sup> за 1 кв. метр (відсотків розміру мінімальної заробітної плати)					
		для юридичних осіб			для фізичних осіб		
		1 зона <sup>4</sup>	2 зона <sup>4</sup>	3 зона <sup>4</sup>	1 зона <sup>4</sup>	2 зона <sup>4</sup>	3 зона <sup>4</sup>
1230.9	Будівлі торговельні інші	1,000	-	-	0,100	-	-
124	Будівлі транспорту та засобів зв'язку						
1241	Будівлі транспорту та засобів зв'язку						
1241.1	Вокзали, аеровокзали, будівлі засобів зв'язку та пов'язані з ними будівлі	1,000	-	-	0,100	-	-
1241.2	Автовокзали та інші будівлі автомобільного транспорту	1,000	-	-	0,100	-	-
1241.3	Вокзали та інші будівлі залізничного транспорту	1,000	-	-	0,100	-	-
1241.4	Будівлі міського електротранспорту	1,000	-	-	0,100	-	-
1241.5	Аеровокзали та інші будівлі повітряного транспорту	1,000	-	-	0,100	-	-
1241.6	Морські та річкові вокзали, маяки та пов'язані з ними будівлі	1,000	-	-	0,100	-	-
1241.7	Будівлі станцій підвісних та канатних доріг	1,000	-	-	0,100	-	-
1241.8	Будівлі центрів радіо- та телевізійного мовлення, телефонних станцій, телекомунікаційних центрів тощо	1,000	-	-	0,100	-	-
1241.9	Ангари для літаків, локомотивні, вагонні, трамвайні та троллейбусні депо	1,000	-	-	0,100	-	-
1242	Будівлі транспорту та засобів зв'язку інші	1,000	-	-	0,100	-	-
1242.1	Гаражі наземні	1,000	-	-	0,100	-	-
1242.2	Гаражі підземні	1,000	-	-	0,100	-	-
1242.3	Стоянки автомобільні ікриті	1,000	-	-	0,100	-	-
1242.4	Навіси для велосипедів	1,000	-	-	0,100	-	-
125	Будівлі промислові та склади						
1251	Будівлі промислові <sup>5</sup>						
1251.1	Будівлі підприємств машинобудування та металообробної промисловості <sup>5</sup>	1,000	-	-	0,100	-	-

Класифікація будівель та споруд <sup>2</sup>		Ставки податку <sup>3</sup> за 1 кв. метр (відсотків розміру мінімальної заробітної плати)					
код <sup>2</sup>	найменування <sup>2</sup>	для юридичних осіб			для фізичних осіб		
		1 зона <sup>4</sup>	2 зона <sup>4</sup>	3 зона <sup>4</sup>	1 зона <sup>4</sup>	2 зона <sup>4</sup>	3 зона <sup>4</sup>
1251.2	Будівлі підприємств чорно і металургії <sup>5</sup>	1,000	-	-	0,100	-	-
1251.3	Будівлі підприємств хімічної та нафтохімічної промисловості <sup>5</sup>	1,000	-	-	0,100	-	-
1251.4	Будівлі підприємств легкої промисловості <sup>5</sup>	1,000	-	-	0,100	-	-
1251.5	Будівлі підприємств харчової промисловості <sup>5</sup>	1,000	-	-	0,100	-	-
1251.6	Будівлі підприємств медичної та мікробіологічної промисловості <sup>5</sup>	1,000	-	-	0,100	-	-
1251.7	Будівлі підприємств лісової, деревообробної та целюлозно-паперової промисловості <sup>5</sup>	1,000	-	-	0,100	-	-
1251.8	Будівлі підприємств будівельної індустрії, будівельних матеріалів та виробів, скляної та фарфоро-фаянсової промисловості <sup>5</sup>	1,000	-	-	0,100	-	-
1251.9	Будівлі інших промислових виробництв, включаючи поліграфічне <sup>5</sup>	1,000	-	-	0,100	-	-
1252	Резервуари, силоси та склади						
1252.1	Резервуари для нафти, нафтопродуктів та газу	1,000	-	-	0,100	-	-
1252.2	Резервуари та ємності інші	1,000	-	-	0,100	-	-
1252.3	Силоси для зерна	1,000	-	-	0,100	-	-
1252.4	Силоси для цементу та інших сипучих матеріалів	1,000	-	-	0,100	-	-
1252.5	Склади спеціальні товарні	1,000	-	-	0,100	-	-
1252.6	Холодильники	1,000	-	-	0,100	-	-
1252.7	Складські майданчики	1,000	-	-	0,100	-	-
1252.8	Склади універсальні	1,000	-	-	0,100	-	-
1252.9	Склади та сховища інші <sup>5</sup>	1,000	-	-	0,100	-	-
126	Будівлі для публічних виступів, складів освітнього, медичного та оздоровчого призначення						
1261	Будівлі для публічних виступів						

код <sup>2</sup>	Класифікація будівель та споруд <sup>2</sup> найменування <sup>2</sup>	Ставки податку <sup>3</sup> за 1 кв. метр (відсотків розміру мінімальної заробітної плати)						
		для юридичних осіб			для фізичних осіб			
		1 зона <sup>4</sup>	2 зона <sup>4</sup>	3 зона <sup>4</sup>	1 зона <sup>4</sup>	2 зона <sup>4</sup>	3 зона <sup>4</sup>	
1261.1	Театри, кінотеатри та концертні зали	1,000	-	-	-	0,100	-	-
1261.2	Зали засідань та багатогоцільові зали для публічних виступів	1,000	-	-	-	0,100	-	-
1261.3	Цирки	1,000	-	-	-	0,100	-	-
1261.4	Казино, ігорні будинки	1,000	-	-	-	0,100	-	-
1261.5	Музичні та танцювальні зали, дискотеки	1,000	-	-	-	0,100	-	-
1261.9	Будівлі для публічних виступів інші	1,000	-	-	-	0,100	-	-
1262	Музеї та бібліотеки							
1262.1	Музеї та художні галереї <sup>5</sup>	1,000	-	-	-	0,100	-	-
1262.2	Бібліотеки, книгосховища <sup>5</sup>	1,000	-	-	-	0,100	-	-
1262.3	Технічні центри	1,000	-	-	-	0,100	-	-
1262.4	Планетарії <sup>5</sup>	1,000	-	-	-	0,100	-	-
1262.5	Будівлі архівів <sup>5</sup>	1,000	-	-	-	0,100	-	-
1262.6	Будівлі зоологічних та ботанічних садів <sup>5</sup>	1,000	-	-	-	0,100	-	-
1263	Будівлі навчальних та дослідних закладів							
1263.1	Будівлі науково-дослідних та проектно-вишукувальних установ	1,000	-	-	-	0,100	-	-
1263.2	Будівлі вищих навчальних закладів	1,000	-	-	-	0,100	-	-
1263.3	Будівлі шкіл та інших середніх навчальних закладів <sup>5</sup>	1,000	-	-	-	0,100	-	-
1263.4	Будівлі професійно-технічних навчальних закладів <sup>5</sup>	1,000	-	-	-	0,100	-	-
1263.5	Будівлі дошкільних та позашкільних навчальних закладів <sup>5</sup>	1,000	-	-	-	0,100	-	-
1263.6	Будівлі спеціальних навчальних закладів для дітей з особливими потребами <sup>5</sup>	1,000	-	-	-	0,100	-	-
1263.7	Будівлі закладів з фахової підготовки	1,000	-	-	-	0,100	-	-

код <sup>2</sup>	Класифікація будівель та споруд <sup>2</sup>  найменування <sup>2</sup>	Ставки податку <sup>3</sup> за 1 кв. метр (відсотків розміру мінімальної заробітної плати)					
		для юридичних осіб		для фізичних осіб		Зона <sup>4</sup>	Зона <sup>4</sup>
		Зона <sup>4</sup>	Зона <sup>4</sup>	Зона <sup>4</sup>	Зона <sup>4</sup>		
1263.8	Будівлі метеорологічних станцій, обсерваторій <sup>5</sup>	1,000	-	-	0,100	-	-
1263.9	Будівлі освітніх та науково-дослідних закладів інші <sup>5</sup>	1,000	-	-	0,100	-	-
1264	Будівлі лікарень та оздоровчих закладів						
1264.1	Лікарні багатопрофільні територіального обслуговування, навчальних закладів <sup>5</sup>	1,000	-	-	0,100	-	-
1264.2	Лікарні профільні, диспансери <sup>5</sup>	1,000	-	-	0,100	-	-
1264.3	Магеринські та дитячі реабілітаційні центри, пологові будинки <sup>5</sup>	1,000	-	-	0,100	-	-
1264.4	Поліклініки, пункти медичного обслуговування та консультації <sup>5</sup>	1,000	-	-	0,100	-	-
1264.5	Шпиталі виправних закладів, в'язниць та Збройних Сил <sup>5</sup>	1,000	-	-	0,100	-	-
1264.6	Санаторії, профілакторії та центри функціональної реабілітації <sup>5</sup>	1,000	-	-	0,100	-	-
1264.9	Заклади лікувально-профілактичні та оздоровчі інші <sup>5</sup>	1,000	-	-	0,100	-	-
1265	Зали спортивні <sup>5</sup>						
1265.1	Зали гімнастичні, баскетбольні, волейбольні, тенісні тощо	1,000	-	-	0,100	-	-
1265.2	Басейни крит і для плавання	1,000	-	-	0,100	-	-
1265.3	Хокейні та льодові стадіони криті	1,000	-	-	0,100	-	-
1265.4	Манежі легко атлетичні	1,000	-	-	0,100	-	-
1265.5	Тири	1,000	-	-	0,100	-	-
1265.9	Зали спортивні інші	1,000	-	-	0,100	-	-
127	Будівлі нежитлові інші						
1271	Будівлі сільськогосподарського призначення, лісівництва та рибного господарства <sup>5</sup>						
1271.1	Будівлі для тваринництва <sup>5</sup>	1,000	-	-	0,100	-	-
1271.2	Будівлі для птахівництва <sup>5</sup>	1,000	-	-	0,100	-	-

код <sup>2</sup>	Класифікація будівель та споруд <sup>2</sup>  найменування <sup>2</sup>	Ставки податку <sup>3</sup> за 1 кв. метр (відсотків розміру мінімальної заробітної плати)					
		для юридичних осіб		для фізичних осіб		для фізичних осіб	
		1 зона <sup>4</sup>	2 зона <sup>4</sup>	3 зона <sup>4</sup>	1 зона <sup>4</sup>	2 зона <sup>4</sup>	3 зона <sup>4</sup>
1271.3	Будівлі для зберігання зерна <sup>5</sup>	1,000	-	-	0,100	-	-
1271.4	Будівлі силосні та сінажні <sup>5</sup>	1,000	-	-	0,100	-	-
1271.5	Будівлі для садівництва, виноградарства та виноробства <sup>5</sup>	1,000	-	-	0,100	-	-
1271.6	Будівлі тепличного господарства <sup>5</sup>	1,000	-	-	0,100	-	-
1271.7	Будівлі рибного господарства <sup>5</sup>	1,000	-	-	0,100	-	-
1271.8	Будівлі підприємств лісівництва та звірівництва <sup>5</sup>	1,000	-	-	0,100	-	-
1271.9	Будівлі сільськогосподарського призначення інші <sup>5</sup>	1,000	-	-	0,100	-	-
1272	Будівлі для культурової та релігійної діяльності <sup>5</sup>						
1272.1	Церкви, собори, костюли, мечеті, синагоги тощо <sup>5</sup>	1,000	-	-	0,100	-	-
1272.2	Похоронні бюро та ритуальні зали	1,000	-	-	0,100	-	-
1272.3	Цвинтарі та крематорії <sup>5</sup>	1,000	-	-	0,100	-	-
1273	Пам'ятки історичні та такі, що охороняються державою <sup>5</sup>						
1273.1	Пам'ятки історії та архітектури <sup>5</sup>	1,000	-	-	0,100	-	-
1273.2	Археологічні розкопки, руйни та історичні місця, що охороняються державою <sup>5</sup>	1,000	-	-	0,100	-	-
1273.3	Меморіали, художньо-декоративні будівлі, статуї <sup>5</sup>	1,000	-	-	0,100	-	-
1274	Будівлі інші, не класифіковані раніше <sup>5</sup>						
1274.1	Казарми Збройних Сил <sup>5</sup>	1,000	-	-	0,100	-	-
1274.2	Будівлі поліцейських та пожежних служб <sup>5</sup>	1,000	-	-	0,100	-	-
1274.3	Будівлі виправних закладів, в'язниць та слідчих ізоляторів <sup>5</sup>	1,000	-	-	0,100	-	-
1274.4	Будівлі лазень та пралень	1,000	-	-	0,100	-	-

код <sup>2</sup>	Класифікація будівель та споруд <sup>2</sup>  найменування <sup>2</sup>	Ставки податку <sup>3</sup> за 1 кв. метр (відсотків розміру мінімальної заробітної плати)					
		для юридичних осіб		для фізичних осіб			
		Зона <sup>4</sup>	Зона <sup>4</sup>	Зона <sup>4</sup>	Зона <sup>4</sup>	Зона <sup>4</sup>	Зона <sup>4</sup>
1274.5	Будівлі з облаштування населених пунктів	1,000	-	-	0,100	-	-
2224	Місцеві електро- та телекомунікаційні системи						
2224.3	Трансформаторні станції та підстанції місцевих електромереж	1,000	-	-	0,100	-	-


<sup>1</sup> У разі встановлення ставок податку, відмінних на територіях різних населених пунктів адміністративно-територіальної одиниці, за кожним населеним пунктом ставки затверджуються окремими додатками.

<sup>2</sup> Класифікація будівель та споруд, код та найменування зазначаються відповідно до Державного класифікатора будівель та споруд ДК 018-2000, затвердженого наказом Держстандарту від 17 серпня 2000 р. № 507.

<sup>3</sup> Ставки податку встановлюються з урахуванням норм підпункту 12.3.7 пункту 12.3 статті 12, пункту 30.2 статті 30, пункту 266.2 статті 266 Податкового кодексу України і зазначаються десятковим дробом з трьома (у разі потреби чотирма) десятковими знаками після коми.

<sup>4</sup> У разі визначення у рішенні про оподаткування податком на нерухоме майно, відмінне від земельної ділянки, зон адміністративно-територіальної одиниці, щодо якої приймається рішення, ставки встановлюються залежно від зони. Без урахування зони ставки зазначаються у графі "1 зона".

<sup>5</sup> Об'єкти нерухомості, що класифікуються за цим підкласом, звільняються/можуть звільнитися повністю або частково від оподаткування податком на нерухоме майно, відмінне від земельної ділянки, відповідно до норм підпункту 266.2.2 пункту 266.2 та пункту 266.4 статті 266 Податкового кодексу України.



Секретар селищної ради

Олександр ОЛІЙНИК



## ЗАТВЕРДЖЕНО

рішенням тринадцятої позачергової сесії 8 скликання Диканської селищної ради «Про встановлення на території Диканської селищної ради місцевих податків та зборів» від 30 червня 2021 року № 7

## ПЕРЕЛІК

**пільг для фізичних та юридичних осіб, наданих відповідно до підпункту 266.4.2 пункту 266.4 статті 266 Податкового кодексу України із сплати податку на нерухоме майно, відмінне від земельної ділянки<sup>1</sup>**

Пільги вводяться в дію з 01 січня 2022 року.

Адміністративно-територіальні одиниці або населені пункти, або території об'єднаних територіальних громад, на які поширюється дія рішення ради:

Код області	Код району	Код згідно з КАТОТТГ	Найменування адміністративно-територіальної одиниці або населеного пункту, або території об'єднаної територіальної громади
UA5300000000028050	UA5308000000068029	UA53080050010011580	Диканька
UA5300000000028050	UA5308000000068029	UA53080050020015007	Андренки
UA5300000000028050	UA5308000000068029	UA53080050030084167	Андріївка
UA5300000000028050	UA5308000000068029	UA53080050040075485	Байрак
UA5300000000028050	UA5308000000068029	UA53080050050052380	Балясне
UA5300000000028050	UA5308000000068029	UA53080050060075459	Борисівка
UA5300000000028050	UA5308000000068029	UA53080050070073842	Василівка
UA5300000000028050	UA5308000000068029	UA53080050080017948	Велика Рудка
UA5300000000028050	UA5308000000068029	UA53080050090026146	Великі Будища
UA5300000000028050	UA5308000000068029	UA53080050100087990	Веселівка
UA5300000000028050	UA5308000000068029	UA53080050110034790	Водяна Балка
UA5300000000028050	UA5308000000068029	UA53080050120096948	Гавронці
UA5300000000028050	UA5308000000068029	UA53080050130046279	Глоди
UA5300000000028050	UA5308000000068029	UA53080050140038704	Горбатівка
UA5300000000028050	UA5308000000068029	UA53080050150027232	Горянщина
UA5300000000028050	UA5308000000068029	UA53080050160088403	Дейнеківка
UA5300000000028050	UA5308000000068029	UA53080050170088484	Діброва
UA5300000000028050	UA5308000000068029	UA53080050180047082	Дячкове
UA5300000000028050	UA5308000000068029	UA53080050190085464	Єлизаветівка
UA5300000000028050	UA5308000000068029	UA53080050200056285	Жадани
UA5300000000028050	UA5308000000068029	UA53080050210082760	Кам'янка
UA5300000000028050	UA5308000000068029	UA53080050220092034	Кардашівка
UA5300000000028050	UA5308000000068029	UA53080050230040062	Климківка

1	2	3	4
UA5300000000028050	UA5308000000068029	UA53080050240018242	Кокозівка
UA5300000000028050	UA5308000000068029	UA53080050250058482	Кононенки
UA5300000000028050	UA5308000000068029	UA53080050260079246	Кратова Говтва
UA5300000000028050	UA5308000000068029	UA53080050270016813	Кучерівка
UA5300000000028050	UA5308000000068029	UA53080050280054738	Ландарі
UA5300000000028050	UA5308000000068029	UA53080050290035696	Лани
UA5300000000028050	UA5308000000068029	UA53080050300077120	Мала Рудка
UA5300000000028050	UA5308000000068029	UA53080050310025194	Марченки
UA5300000000028050	UA5308000000068029	UA53080050320097197	Михайлівка
UA5300000000028050	UA5308000000068029	UA53080050330067357	Міжгір'я
UA5300000000028050	UA5308000000068029	UA53080050340014143	Наdejда
UA5300000000028050	UA5308000000068029	UA53080050350059196	Нелюбівка
UA5300000000028050	UA5308000000068029	UA53080050360076538	Нова Василівка
UA5300000000028050	UA5308000000068029	UA53080050370019933	Одарюківка
UA5300000000028050	UA5308000000068029	UA53080050380013735	Олефірщина
UA5300000000028050	UA5308000000068029	UA53080050390093106	Онацьки
UA5300000000028050	UA5308000000068029	UA53080050400010189	Орданівка
UA5300000000028050	UA5308000000068029	UA53080050410096135	Петренки
UA5300000000028050	UA5308000000068029	UA53080050420043294	Петро-Давидівка
UA5300000000028050	UA5308000000068029	UA53080050430058945	Писарівщина
UA5300000000028050	UA5308000000068029	UA53080050440035781	Попівка
UA5300000000028050	UA5308000000068029	UA53080050450023930	Проні
UA5300000000028050	UA5308000000068029	UA53080050460030481	Сивці
UA5300000000028050	UA5308000000068029	UA53080050470053045	Слиньків Яр
UA5300000000028050	UA5308000000068029	UA53080050480052246	Сохацька Балка
UA5300000000028050	UA5308000000068029	UA53080050490042895	Стасі
UA5300000000028050	UA5308000000068029	UA53080050500025123	Степанівка
UA5300000000028050	UA5308000000068029	UA53080050510024103	Судівка
UA5300000000028050	UA5308000000068029	UA53080050520013866	Тополівка
UA5300000000028050	UA5308000000068029	UA53080050530029113	Трояни
UA5300000000028050	UA5308000000068029	UA53080050540014659	Федорівка
UA5300000000028050	UA5308000000068029	UA53080050550091164	Хоменки
UA5300000000028050	UA5308000000068029	UA53080050560099174	Чернечий Яр
UA5300000000028050	UA5308000000068029	UA53080050570038147	Чернечина
UA5300000000028050	UA5308000000068029	UA53080050580071151	Ярохівка

Група платників, категорія/класифікація будівель та споруд	Розмір пільги (відсотків суми податкового зобов'язання за рік)
Об'єкти житлової нерухомості, в тому числі їх частки, які перебувають у власності: - непрацездатних осіб, які досягли встановленого законом пенсійного віку; - інвалідів 1 та 2 груп; - учасників бойових дій; - учасників ліквідації аварії на ЧАЕС 1 та 2 категорій	100
Об'єкти нежитлової нерухомості, які перебувають у власності фізичних осіб і не використовуються для здійснення підприємницької діяльності, в тому числі їх частки:	100

<p>- господарські (присадибні) будівлі - допоміжні (нежитлові) приміщення, до яких належать сараї, хліви, гаражі, літні кухні, майстерні, вбиральні, погребі, навіси, котельні, бойлерні, трансформаторні підстанції; - гаражі</p>	
<p>Об'єкти житлової та/або нежитлової нерухомості, в тому числі їх частки, що перебувають у власності громадських об'єднань, благодійних організацій, статuti (положення) яких зареєстровані у встановленому законом порядку, та використовуються для забезпечення діяльності, передбаченої такими статутами (положеннями)</p>	100
<p>Об'єкти нежитлової нерухомості, в тому числі їх частки, які перебувають у власності комунальних підприємств, засновником яких є орган місцевого самоврядування та які зареєстровані на території Диканської селищної ради</p>	100
<p>Об'єкти житлової та/або нежитлової нерухомості, в тому числі їх частки, які перебувають у власності суб'єктів господарювання, що перебувають на стадії ліквідації</p>	100

<sup>1</sup>Пільги визначаються з урахуванням норм підпункту 12.3.7 пункту 12.3 статті 12, пункту 30.2 статті 30, пункту 266.2 статті 266 Податкового кодексу України. У разі встановлення пільг, відмінних на територіях різних населених пунктів адміністративно-територіальної одиниці, за кожним населеним пунктом пільги затверджуються окремо.

Секретар селищної ради



Олександр ОЛІЙНИК

## ЗАТВЕРДЖЕНО

рішенням тринадцятої позачергової сесії 8 скликання Диканської селищної ради «Про встановлення на території Диканської селищної ради місцевих податків та зборів» від 30 червня 2021 року № 7

### СТАВКИ земельного податку<sup>1</sup>

Ставки вводяться в дію з 01 січня 2022 року.

Адміністративно-територіальні одиниці або населені пункти, або території об'єднаних територіальних громад, на які поширюється дія рішення ради:

Код області	Код району	Код згідно з КАТОТТГ	Найменування адміністративно-територіальної одиниці або населеного пункту, або території об'єднаної територіальної громади
UA53000000000028050	UA53080000000068029	UA53080050010011580	Диканька
UA53000000000028050	UA53080000000068029	UA53080050020015007	Андренки
UA53000000000028050	UA53080000000068029	UA53080050030084167	Андріївка
UA53000000000028050	UA53080000000068029	UA53080050040075485	Байрак
UA53000000000028050	UA53080000000068029	UA53080050050052380	Баласне
UA53000000000028050	UA53080000000068029	UA53080050060075459	Борисівка
UA53000000000028050	UA53080000000068029	UA53080050070073842	Василівка
UA53000000000028050	UA53080000000068029	UA53080050080017948	Велика Рудка
UA53000000000028050	UA53080000000068029	UA53080050090026146	Великі Будища
UA53000000000028050	UA53080000000068029	UA53080050100087990	Веселівка
UA53000000000028050	UA53080000000068029	UA53080050110034790	Водяна Балка
UA53000000000028050	UA53080000000068029	UA53080050120096948	Гавронці
UA53000000000028050	UA53080000000068029	UA53080050130046279	Глоди
UA53000000000028050	UA53080000000068029	UA53080050140038704	Горбатівка
UA53000000000028050	UA53080000000068029	UA53080050150027232	Горянщина
UA53000000000028050	UA53080000000068029	UA53080050160088403	Дейнеківка
UA53000000000028050	UA53080000000068029	UA53080050170088484	Діброва
UA53000000000028050	UA53080000000068029	UA53080050180047082	Дячкове
UA53000000000028050	UA53080000000068029	UA53080050190085464	Єлизаветівка
UA53000000000028050	UA53080000000068029	UA53080050200056285	Жадани
UA53000000000028050	UA53080000000068029	UA53080050210082760	Кам'янка
UA53000000000028050	UA53080000000068029	UA53080050220092034	Кардашівка
UA53000000000028050	UA53080000000068029	UA53080050230040062	Климківка
UA53000000000028050	UA53080000000068029	UA53080050240018242	Кокозівка
UA53000000000028050	UA53080000000068029	UA53080050250058482	Кононенки

1	2	3	4
UA5300000000028050	UA53080000000068029	UA53080050260079246	Кратова Говтва
UA5300000000028050	UA53080000000068029	UA53080050270016813	Кучерівка
UA5300000000028050	UA53080000000068029	UA53080050280054738	Ландарі
UA5300000000028050	UA53080000000068029	UA53080050290035696	Лани
UA5300000000028050	UA53080000000068029	UA53080050300077120	Мала Рудка
UA5300000000028050	UA53080000000068029	UA53080050310025194	Марченки
UA5300000000028050	UA53080000000068029	UA53080050320097197	Михайлівка
UA5300000000028050	UA53080000000068029	UA53080050330067357	Міжгір'я
UA5300000000028050	UA53080000000068029	UA53080050340014143	Наdejда
UA5300000000028050	UA53080000000068029	UA53080050350059196	Нелюбівка
UA5300000000028050	UA53080000000068029	UA53080050360076538	Нова Василівка
UA5300000000028050	UA53080000000068029	UA53080050370019933	Одарюківка
UA5300000000028050	UA53080000000068029	UA53080050380013735	Олефірщина
UA5300000000028050	UA53080000000068029	UA53080050390093106	Онацьки
UA5300000000028050	UA53080000000068029	UA53080050400010189	Орданівка
UA5300000000028050	UA53080000000068029	UA53080050410096135	Петренки
UA5300000000028050	UA53080000000068029	UA53080050420043294	Петро-Давидівка
UA5300000000028050	UA53080000000068029	UA53080050430058945	Писарівщина
UA5300000000028050	UA53080000000068029	UA53080050440035781	Попівка
UA5300000000028050	UA53080000000068029	UA53080050450023930	Проні
UA5300000000028050	UA53080000000068029	UA53080050460030481	Сивці
UA5300000000028050	UA53080000000068029	UA53080050470053045	Слиньків Яр
UA5300000000028050	UA53080000000068029	UA53080050480052246	Сохацька Балка
UA5300000000028050	UA53080000000068029	UA53080050490042895	Стасі
UA5300000000028050	UA53080000000068029	UA53080050500025123	Степанівка
UA5300000000028050	UA53080000000068029	UA53080050510024103	Судівка
UA5300000000028050	UA53080000000068029	UA53080050520013866	Тополівка
UA5300000000028050	UA53080000000068029	UA53080050530029113	Трояни
UA5300000000028050	UA53080000000068029	UA53080050540014659	Федорівка
UA5300000000028050	UA53080000000068029	UA53080050550091164	Хоменки
UA5300000000028050	UA53080000000068029	UA53080050560099174	Чернечий Яр
UA5300000000028050	UA53080000000068029	UA53080050570038147	Чернещина
UA5300000000028050	UA53080000000068029	UA53080050580071151	Ярохівка

Вид цільового призначення земель <sup>2</sup>		Ставки податку <sup>3</sup> (відсотків нормативної грошової оцінки)			
		за земельні ділянки, нормативну грошову оцінку яких проведено (незалежно від місцезнаходження)		за земельні ділянки за межами населених пунктів, нормативну грошову оцінку яких не проведено	
код <sup>2</sup>	найменування <sup>2</sup>	для юридичних осіб	для фізичних осіб	для юридичних осіб	для фізичних осіб
01	Землі сільськогосподарського призначення				
01.01	Для ведення товарного сільськогосподарського виробництва <sup>4</sup>	1,000	0,500	5,000	1,000
01.02	Для ведення фермерського	1,000	0,500	5,000	1,000

Вид цільового призначення земель <sup>2</sup>		Ставки податку <sup>3</sup> (відсотків нормативної грошової оцінки)			
		за земельні ділянки, нормативну грошову оцінку яких проведено (незалежно від місцезнаходження)		за земельні ділянки за межами населених пунктів, нормативну грошову оцінку яких не проведено	
код <sup>2</sup>	найменування <sup>2</sup>	для юридичних осіб	для фізичних осіб	для юридичних осіб	для фізичних осіб
	господарства <sup>4</sup>				
01.03	Для ведення особистого селянського господарства <sup>4</sup>	1,000	0,500	5,000	1,000
01.04	Для ведення підсобного сільського господарства <sup>4</sup>	1,000	0,500	5,000	1,000
01.05	Для індивідуального садівництва <sup>4</sup>	1,000	0,500	5,000	1,000
01.06	Для колективного садівництва <sup>4</sup>	1,000	0,500	5,000	1,000
01.07	Для городництва <sup>4</sup>	1,000	0,300	5,000	1,000
01.08	Для сінокосіння і випасання худоби <sup>4</sup>	1,000	0,300	5,000	1,000
01.09	Для дослідних і навчальних цілей	1,000	1,000	5,000	1,000
01.10	Для пропаганди передового досвіду ведення сільського господарства	1,000	1,000	5,000	1,000
01.11	Для надання послуг у сільському господарстві	1,000	1,000	5,000	1,000
01.12	Для розміщення інфраструктури оптових ринків сільськогосподарської продукції	1,000	1,000	5,000	1,000
01.13	Для іншого сільськогосподарського призначення	1,000	1,000	5,000	1,000
01.14	Для цілей підрозділів 01.01-01.13 та для збереження та використання земель природно-заповідного фонду	1,000	1,000	5,000	1,000
02	Землі житлової забудови				
02.01	Для будівництва і обслуговування житлового будинку, господарських будівель і споруд (присадибна ділянка) <sup>4</sup>	0,050	0,050	5,000	5,000
02.02	Для колективного житлового будівництва <sup>4</sup>	0,050	0,050	5,000	5,000
02.03	Для будівництва і обслуговування багатоквартирного житлового будинку	0,050	0,050	5,000	5,000
02.04	Для будівництва і обслуговування будівель тимчасового проживання	0,050	0,050	5,000	5,000
02.05	Для будівництва індивідуальних	0,050	0,050	5,000	5,000

Вид цільового призначення земель <sup>2</sup>		Ставки податку <sup>3</sup> (відсотків нормативної грошової оцінки)			
		за земельні ділянки, нормативну грошову оцінку яких проведено (незалежно від місцезнаходження)		за земельні ділянки за межами населених пунктів, нормативну грошову оцінку яких не проведено	
код <sup>2</sup>	найменування <sup>2</sup>	для юридичних осіб	для фізичних осіб	для юридичних осіб	для фізичних осіб
	гаражів				
02.06	Для колективного гаражного будівництва	0,050	0,050	5,000	5,000
02.07	Для іншої житлової забудови	0,050	0,050	5,000	5,000
02.08	Для цілей підрозділів 02.01-02.07 та для збереження та використання земель природно-заповідного фонду	0,050	0,050	5,000	5,000
02.09	Для будівництва і обслуговування паркінгів та автостоянок на землях житлової та громадської забудови	0,050	0,050	5,000	5,000
02.10	Для будівництва і обслуговування багатоквартирного житлового будинку з об'єктами торгово-розважальної та ринкової інфраструктури	0,050	0,050	5,000	5,000
03	Землі громадської забудови				
03.01	Для будівництва та обслуговування будівель органів державної влади та місцевого самоврядування <sup>4</sup>	1,000	1,000	5,000	5,000
03.02	Для будівництва та обслуговування будівель закладів освіти <sup>4</sup>	1,000	1,000	5,000	5,000
03.03	Для будівництва та обслуговування будівель закладів охорони здоров'я та соціальної допомоги <sup>4</sup>	1,000	1,000	5,000	5,000
03.04	Для будівництва та обслуговування будівель громадських та релігійних організацій <sup>4</sup>	1,000	1,000	5,000	5,000
03.05	Для будівництва та обслуговування будівель закладів культурно-просвітницького обслуговування <sup>4</sup>	1,000	1,000	5,000	5,000
03.06	Для будівництва та обслуговування будівель екстериторіальних організацій та органів <sup>4</sup>	1,000	1,000	5,000	5,000
03.07	Для будівництва та обслуговування будівель торгівлі	3,000	3,000	5,000	5,000
03.08	Для будівництва та обслуговування об'єктів туристичної інфраструктури	3,000	3,000	5,000	5,000

Вид цільового призначення земель <sup>2</sup>		Ставки податку <sup>3</sup> (відсотків нормативної грошової оцінки)			
		за земельні ділянки, нормативну грошову оцінку яких проведено (незалежно від місцезнаходження)		за земельні ділянки за межами населених пунктів, нормативну грошову оцінку яких не проведено	
код <sup>2</sup>	найменування <sup>2</sup>	для юридичних осіб	для фізичних осіб	для юридичних осіб	для фізичних осіб
	та закладів громадського харчування				
03.09	Для будівництва та обслуговування будівель кредитно-фінансових установ	3,000	3,000	5,000	5,000
03.10	Для будівництва та обслуговування будівель ринкової інфраструктури	3,000	3,000	5,000	5,000
03.11	Для будівництва та обслуговування будівель і споруд закладів науки	1,000	1,000	5,000	5,000
03.12	Для будівництва та обслуговування будівель закладів комунального обслуговування	1,000	1,000	5,000	5,000
03.13	Для будівництва та обслуговування будівель закладів побутового обслуговування	1,000	1,000	5,000	5,000
03.14	Для розміщення та постійної діяльності органів ДСНС <sup>4</sup>	1,000	1,000	5,000	5,000
03.15	Для будівництва та обслуговування інших будівель громадської забудови	1,000	1,000	5,000	5,000
03.16	Для цілей підрозділів 03.01-03.15 та для збереження та використання земель природно-заповідного фонду	1,000	1,000	5,000	5,000
04	Землі природно-заповідного фонду				
04.01	Для збереження та використання біосферних заповідників	1,000	1,000	5,000	5,000
04.02	Для збереження та використання природних заповідників <sup>4</sup>	1,000	1,000	5,000	5,000
04.03	Для збереження та використання національних природних парків <sup>4</sup>	1,000	1,000	5,000	5,000
04.04	Для збереження та використання ботанічних садів <sup>4</sup>	1,000	1,000	5,000	5,000
04.05	Для збереження та використання зоологічних парків	1,000	1,000	5,000	5,000
04.06	Для збереження та використання дендрологічних парків	1,000	1,000	5,000	5,000
04.07	Для збереження та використання парків - пам'яток	1,000	1,000	5,000	5,000



Вид цільового призначення земель <sup>2</sup>		Ставки податку <sup>3</sup> (відсотків нормативної грошової оцінки)			
		за земельні ділянки, нормативну грошову оцінку яких проведено (незалежно від місцезнаходження)		за земельні ділянки за межами населених пунктів, нормативну грошову оцінку яких не проведено	
код <sup>2</sup>	найменування <sup>2</sup>	для юридичних осіб	для фізичних осіб	для юридичних осіб	для фізичних осіб
	садово-паркового мистецтва				
04.08	Для збереження та використання заказників	1,000	1,000	5,000	5,000
04.09	Для збереження та використання заповідних урочищ	1,000	1,000	5,000	5,000
04.10	Для збереження та використання пам'яток природи	1,000	1,000	5,000	5,000
04.11	Для збереження та використання регіональних ландшафтних парків	1,000	1,000	5,000	5,000
05	Землі іншого природоохоронного призначення				
06	Землі оздоровчого призначення (землі, що мають природні лікувальні властивості, які використовуються або можуть використовуватися для профілактики захворювань і лікування людей)				
06.01	Для будівництва і обслуговування санаторно-оздоровчих закладів <sup>4</sup>	1,000	1,000	5,000	5,000
06.02	Для розробки родовищ природних лікувальних ресурсів	1,000	1,000	5,000	5,000
06.03	Для інших оздоровчих цілей	1,000	1,000	5,000	5,000
06.04	Для цілей підрозділів 06.01-06.03 та для збереження та використання земель природно-заповідного фонду	1,000	1,000	5,000	5,000
07	Землі рекреаційного призначення				
07.01	Для будівництва та обслуговування об'єктів рекреаційного призначення <sup>4</sup>	1,000	1,000	5,000	5,000
07.02	Для будівництва та обслуговування об'єктів фізичної культури і спорту <sup>4</sup>	1,000	1,000	5,000	5,000
07.03	Для індивідуального дачного будівництва	0,05	0,05	5,000	5,000
07.04	Для колективного дачного будівництва	0,05	0,05	5,000	5,000
07.05	Для цілей підрозділів 07.01-07.04 та для збереження та використання земель природно-заповідного фонду	1,000	1,000	5,000	5,000
08	Землі історико-культурного призначення				
08.01	Для забезпечення охорони об'єктів культурної спадщини	1,000	1,000	5,000	5,000

Вид цільового призначення земель <sup>2</sup>		Ставки податку <sup>3</sup> (відсотків нормативної грошової оцінки)			
		за земельні ділянки, нормативну грошову оцінку яких проведено (незалежно від місцезнаходження)		за земельні ділянки за межами населених пунктів, нормативну грошову оцінку яких не проведено	
код <sup>2</sup>	найменування <sup>2</sup>	для юридичних осіб	для фізичних осіб	для юридичних осіб	для фізичних осіб
08.02	Для розміщення та обслуговування музейних закладів	1,000	1,000	5,000	5,000
08.03	Для іншого історико-культурного призначення	1,000	1,000	5,000	5,000
08.04	Для цілей підрозділів 08.01-08.03 та для збереження та використання земель природно-заповідного фонду	1,000	1,000	5,000	5,000
09	Землі лісгосподарського призначення				
09.01	Для ведення лісового господарства і пов'язаних з ним послуг	0,010	0,010	0,010	0,010
09.02	Для іншого лісгосподарського призначення	0,010	0,010	0,010	0,010
09.03	Для цілей підрозділів 09.01-09.02 та для збереження та використання земель природно-заповідного фонду	0,010	0,010	0,010	0,010
10	Землі водного фонду				
10.01	Для експлуатації та догляду за водними об'єктами	0,100	0,050	5,000	5,000
10.02	Для облаштування та догляду за прибережними захисними смугами	0,100	0,050	5,000	5,000
10.03	Для експлуатації та догляду за смугами відведення	0,100	0,050	5,000	5,000
10.04	Для експлуатації та догляду за гідротехнічними, іншими водогосподарськими спорудами і каналами	0,100	0,050	5,000	5,000
10.05	Для догляду за береговими смугами водних шляхів	0,100	0,050	5,000	5,000
10.06	Для сінокосіння	0,100	0,050	5,000	5,000
10.07	Для рибогосподарських потреб	0,100	0,050	5,000	5,000
10.08	Для культурно-оздоровчих потреб, рекреаційних, спортивних і туристичних цілей	0,100	0,050	5,000	5,000
10.09	Для проведення науково-дослідних робіт	0,100	0,050	5,000	5,000
10.10	Для будівництва та експлуатації	0,100	0,050	5,000	5,000

Вид цільового призначення земель <sup>2</sup>		Ставки податку <sup>3</sup> (відсотків нормативної грошової оцінки)			
		за земельні ділянки, нормативну грошову оцінку яких проведено (незалежно від місцезнаходження)		за земельні ділянки за межами населених пунктів, нормативну грошову оцінку яких не проведено	
код <sup>2</sup>	найменування <sup>2</sup>	для юридичних осіб	для фізичних осіб	для юридичних осіб	для фізичних осіб
	гідротехнічних, гідрометричних та лінійних споруд				
10.11	Для будівництва та експлуатації санаторіїв та інших лікувально-оздоровчих закладів у межах прибережних захисних смуг морів, морських заток і лиманів	1,000	0,500	5,000	5,000
10.12	Для цілей підрозділів 10.01-10.11 та для збереження та використання земель природно-заповідного фонду	1,000	0,500	5,000	5,000
11	Землі промисловості				
11.01	Для розміщення та експлуатації основних, підсобних і допоміжних будівель та споруд підприємствами, що пов'язані з користуванням надрами	1,000	1,000	5,000	5,000
11.02	Для розміщення та експлуатації основних, підсобних і допоміжних будівель та споруд підприємств переробної, машинобудівної та іншої промисловості	1,000	1,000	5,000	5,000
11.03	Для розміщення та експлуатації основних, підсобних і допоміжних будівель та споруд будівельних організацій та підприємств	1,000	1,000	5,000	5,000
11.04	Для розміщення та експлуатації основних, підсобних і допоміжних будівель та споруд технічної інфраструктури (виробництва та розподілення газу, постачання пари та гарячої води, збирання, очищення та розподілення води)	1,000	1,000	5,000	5,000
11.05	Для цілей підрозділів 11.01-11.04 та для збереження та використання земель природно-заповідного фонду	1,000	1,000	5,000	5,000
12	Землі транспорту				
12.01	Для розміщення та експлуатації будівель і споруд залізничного транспорту	-	-	-	-

Вид цільового призначення земель <sup>2</sup>		Ставки податку <sup>3</sup> (відсотків нормативної грошової оцінки)			
		за земельні ділянки, нормативну грошову оцінку яких проведено (незалежно від місцезнаходження)		за земельні ділянки за межами населених пунктів, нормативну грошову оцінку яких не проведено	
код <sup>2</sup>	найменування <sup>2</sup>	для юридичних осіб	для фізичних осіб	для юридичних осіб	для фізичних осіб
12.02	Для розміщення та експлуатації будівель і споруд морського транспорту	-	-	-	-
12.03	Для розміщення та експлуатації будівель і споруд річкового транспорту	-	-	-	-
12.04	Для розміщення та експлуатації будівель і споруд автомобільного транспорту та дорожнього господарства <sup>4</sup>	1,000	1,000	5,000	5,000
12.05	Для розміщення та експлуатації будівель і споруд авіаційного транспорту	-	-	-	-
12.06	Для розміщення та експлуатації об'єктів трубопровідного транспорту	3,000	1,000	5,000	-
12.07	Для розміщення та експлуатації будівель і споруд міського електротранспорту	-	-	-	-
12.08	Для розміщення та експлуатації будівель і споруд додаткових транспортних послуг та допоміжних операцій	-	-	-	-
12.09	Для розміщення та експлуатації будівель і споруд іншого наземного транспорту	-	-	-	-
12.10	Для цілей підрозділів 12.01-12.09 та для збереження та використання земель природно-заповідного фонду	-	-	-	-
13	Землі зв'язку				
13.01	Для розміщення та експлуатації об'єктів і споруд телекомунікацій	1,000	1,000	5,000	5,000
13.02	Для розміщення та експлуатації будівель та споруд об'єктів поштового зв'язку	1,000	1,000	5,000	5,000
13.03	Для розміщення та експлуатації інших технічних засобів зв'язку	1,000	1,000	5,000	5,000
13.04	Для цілей підрозділів 13.01-13.03,	1,000	1,000	5,000	5,000

Вид цільового призначення земель <sup>2</sup>		Ставки податку <sup>3</sup> (відсотків нормативної грошової оцінки)			
		за земельні ділянки, нормативну грошову оцінку яких проведено (незалежно від місцезнаходження)		за земельні ділянки за межами населених пунктів, нормативну грошову оцінку яких не проведено	
код <sup>2</sup>	найменування <sup>2</sup>	для юридичних осіб	для фізичних осіб	для юридичних осіб	для фізичних осіб
	13.05 та для збереження та використання земель природно-заповідного фонду				
14	Землі енергетики				
14.01	Для розміщення, будівництва, експлуатації та обслуговування будівель і споруд об'єктів енергогенеруючих підприємств, установ і організацій	3,000	1,000	5,000	-
14.02	Для розміщення, будівництва, експлуатації та обслуговування будівель і споруд об'єктів передачі електричної та теплової енергії	3,000	1,000	5,000	-
14.03	Для цілей підрозділів 14.01-14.02 та для збереження та використання земель природно-заповідного фонду	3,000	1,000	5,000	-
15	Землі оборони				
15.01	Для розміщення та постійної діяльності Збройних Сил <sup>4</sup>	1,000	1,000	5,000	5,000
15.02	Для розміщення та постійної діяльності військових частин (підрозділів) Національної гвардії <sup>4</sup>	1,000	1,000	5,000	5,000
15.03	Для розміщення та постійної діяльності Держприкордонслужби <sup>4</sup>	1,000	1,000	5,000	5,000
15.04	Для розміщення та постійної діяльності СБУ <sup>4</sup>	1,000	1,000	5,000	5,000
15.05	Для розміщення та постійної діяльності Держспецтрансслужби <sup>4</sup>	1,000	1,000	5,000	5,000
15.06	Для розміщення та постійної діяльності Служби зовнішньої розвідки <sup>4</sup>	1,000	1,000	5,000	5,000
15.07	Для розміщення та постійної діяльності інших, утворених відповідно до законів, військових формувань <sup>4</sup>	1,000	1,000	5,000	5,000
15.08	Для цілей підрозділів 15.01-15.07 та для збереження та використання	1,000	1,000	5,000	5,000

Вид цільового призначення земель <sup>2</sup>		Ставки податку <sup>3</sup> (відсотків нормативної грошової оцінки)			
		за земельні ділянки, нормативну грошову оцінку яких проведено (незалежно від місцезнаходження)		за земельні ділянки за межами населених пунктів, нормативну грошову оцінку яких не проведено	
код <sup>2</sup>	найменування <sup>2</sup>	для юридичних осіб	для фізичних осіб	для юридичних осіб	для фізичних осіб
	земель природно-заповідного фонду				
15.09	Для розміщення структурних підрозділів апарату МВС, територіальних органів, закладів, установ та підприємств, що належать до сфери управління МВС	1,000	1,000	5,000	5,000
15.10	Для розміщення та постійної діяльності Національної поліції України, її територіальних органів, підприємств, установ та організацій, що належать до сфери управління Національної поліції	1,000	1,000	5,000	5,000
16	Землі запасу	1,000	1,000	5,000	5,000
17	Землі резервного фонду	1,000	1,000	5,000	5,000
18	Землі загального користування <sup>4</sup>	1,000	1,000	5,000	5,000
19	Для цілей підрозділів 16-18 та для збереження та використання земель природно-заповідного фонду	-	-	-	-


<sup>1</sup> У разі встановлення ставок податку, відмінних на територіях різних населених пунктів адміністративно-територіальної одиниці, за кожним населеним пунктом ставки затверджуються окремими додатками.

<sup>2</sup> Вид цільового призначення земель зазначається згідно з Класифікацією видів цільового призначення земель, затвердженою наказом Держкомзему від 23 липня 2010 р. № 548.

<sup>3</sup> Ставки податку встановлюються з урахуванням норм підпункту 12.3.7 пункту 12.3 статті 12, пункту 30.2 статті 30, статей 274 і 277 Податкового кодексу України і зазначаються десятковим дробом з трьома (у разі потреби чотирма) десятковими знаками після коми.

<sup>4</sup> Земельні ділянки, що класифікуються за кодами цього підрозділу, звільняються/можуть звільнитися повністю або частково від оподаткування земельним податком відповідно до норм статей 281-283 Податкового кодексу України.

Секретар селищної ради



Олександр ОЛІЙНИК

## ЗАТВЕРДЖЕНО

рішенням тринадцятої позачергової сесії 8 скликання Диканської селищної ради «Про встановлення на території Диканської селищної ради місцевих податків та зборів» від 30 червня 2021 року № 7

## ПЕРЕЛІК

**пільг для фізичних та юридичних осіб, наданих відповідно до пункту 284.1 статті 284 Податкового кодексу України, із сплати земельного податку<sup>1</sup>**

Пільги вводяться в дію з 01 січня 2022 року.

Адміністративно-територіальні одиниці або населені пункти, або території об'єднаних територіальних громад, на які поширюється дія рішення ради:

Код області	Код району	Код згідно з КАТОТТГ	Найменування адміністративно-територіальної одиниці або населеного пункту, або території об'єднаної територіальної громади
UA5300000000028050	UA5308000000068029	UA53080050010011580	Диканька
UA5300000000028050	UA5308000000068029	UA53080050020015007	Андренки
UA5300000000028050	UA5308000000068029	UA53080050030084167	Андріївка
UA5300000000028050	UA5308000000068029	UA53080050040075485	Байрак
UA5300000000028050	UA5308000000068029	UA53080050050052380	Балясне
UA5300000000028050	UA5308000000068029	UA53080050060075459	Борисівка
UA5300000000028050	UA5308000000068029	UA53080050070073842	Василівка
UA5300000000028050	UA5308000000068029	UA53080050080017948	Велика Рудка
UA5300000000028050	UA5308000000068029	UA53080050090026146	Великі Будища
UA5300000000028050	UA5308000000068029	UA53080050100087990	Веселівка
UA5300000000028050	UA5308000000068029	UA53080050110034790	Водяна Балка
UA5300000000028050	UA5308000000068029	UA53080050120096948	Гавронці
UA5300000000028050	UA5308000000068029	UA53080050130046279	Глоди
UA5300000000028050	UA5308000000068029	UA53080050140038704	Горбатівка
UA5300000000028050	UA5308000000068029	UA53080050150027232	Горянщина
UA5300000000028050	UA5308000000068029	UA53080050160088403	Дейнеківка
UA5300000000028050	UA5308000000068029	UA53080050170088484	Діброва
UA5300000000028050	UA5308000000068029	UA53080050180047082	Дячкове
UA5300000000028050	UA5308000000068029	UA53080050190085464	Єлизаветівка
UA5300000000028050	UA5308000000068029	UA53080050200056285	Жадани
UA5300000000028050	UA5308000000068029	UA53080050210082760	Кам'янка
UA5300000000028050	UA5308000000068029	UA53080050220092034	Кардашівка

1	2	3	4
UA5300000000028050	UA53080000000068029	UA53080050230040062	Климківка
UA5300000000028050	UA53080000000068029	UA53080050240018242	Кокозівка
UA5300000000028050	UA53080000000068029	UA53080050250058482	Кононенки
UA5300000000028050	UA53080000000068029	UA53080050260079246	Кратова Говтва
UA5300000000028050	UA53080000000068029	UA53080050270016813	Кучерівка
UA5300000000028050	UA53080000000068029	UA53080050280054738	Ландарі
UA5300000000028050	UA53080000000068029	UA53080050290035696	Лани
UA5300000000028050	UA53080000000068029	UA53080050300077120	Мала Рудка
UA5300000000028050	UA53080000000068029	UA53080050310025194	Марченки
UA5300000000028050	UA53080000000068029	UA53080050320097197	Михайлівка
UA5300000000028050	UA53080000000068029	UA53080050330067357	Міжгір'я
UA5300000000028050	UA53080000000068029	UA53080050340014143	Наdejда
UA5300000000028050	UA53080000000068029	UA53080050350059196	Нелюбівка
UA5300000000028050	UA53080000000068029	UA53080050360076538	Нова Василівка
UA5300000000028050	UA53080000000068029	UA53080050370019933	Одарюківка
UA5300000000028050	UA53080000000068029	UA53080050380013735	Олефірщина
UA5300000000028050	UA53080000000068029	UA53080050390093106	Онацьки
UA5300000000028050	UA53080000000068029	UA53080050400010189	Орданівка
UA5300000000028050	UA53080000000068029	UA53080050410096135	Петренки
UA5300000000028050	UA53080000000068029	UA53080050420043294	Петро-Давидівка
UA5300000000028050	UA53080000000068029	UA53080050430058945	Писарівщина
UA5300000000028050	UA53080000000068029	UA53080050440035781	Попівка
UA5300000000028050	UA53080000000068029	UA53080050450023930	Проні
UA5300000000028050	UA53080000000068029	UA53080050460030481	Сивці
UA5300000000028050	UA53080000000068029	UA53080050470053045	Слиньків Яр
UA5300000000028050	UA53080000000068029	UA53080050480052246	Сохацька Балка
UA5300000000028050	UA53080000000068029	UA53080050490042895	Стасі
UA5300000000028050	UA53080000000068029	UA53080050500025123	Степанівка
UA5300000000028050	UA53080000000068029	UA53080050510024103	Судівка
UA5300000000028050	UA53080000000068029	UA53080050520013866	Тополівка
UA5300000000028050	UA53080000000068029	UA53080050530029113	Трояни
UA5300000000028050	UA53080000000068029	UA53080050540014659	Федорівка
UA5300000000028050	UA53080000000068029	UA53080050550091164	Хоменки
UA5300000000028050	UA53080000000068029	UA53080050560099174	Чернечий Яр
UA5300000000028050	UA53080000000068029	UA53080050570038147	Чернещина
UA5300000000028050	UA53080000000068029	UA53080050580071151	Ярохівка


Група платників, категорія/цільове призначення земельних ділянок	Розмір пільги (відсотків суми податкового зобов'язання за рік)
Органи місцевого самоврядування, бюджетні організації і установи, які повністю утримуються за рахунок коштів державного або місцевого бюджетів і є неприбутковими, фонди	100
Комунальні підприємства, засновником яких є орган місцевого самоврядування та які зареєстровані на території Диканської селищної ради	100



Парки державної та комунальної власності, регіональні, ландшафтні парки, пам'ятки природи, заповідні урочища та парки-пам'ятники садово-паркового мистецтва	100
Релігійні та громадські організації, які є неприбутковими та діяльність яких не передбачає отримання прибутків	100
Суб'єкти господарювання, які перебувають на стадії ліквідації	100

<sup>1</sup>Пільги визначаються з урахуванням норм підпункту 12.3.7 пункту 12.3 статті 12, пункту 30.2 статті 30, статей 281 і 282 Податкового кодексу України. У разі встановлення пільг, відмінних на територіях різних населених пунктів адміністративно-територіальної одиниці, за кожним населеним пунктом пільги затверджуються окремо.

Секретар селищної ради



Олександр ОЛІЙНИК

## ЗАТВЕРДЖЕНО

рішенням тринадцятої позачергової сесії 8 скликання Диканської селищної ради «Про встановлення на території Диканської селищної ради місцевих податків та зборів» від 30 червня 2021 року № 7

### СТАВКИ єдиного податку<sup>1</sup>

Ставки вводяться в дію з 01 січня 2022 року.


Адміністративно-територіальні одиниці або населені пункти, або території об'єднаних територіальних громад, на які поширюється дія рішення ради:

Код області	Код району	Код згідно з КАТОТТГ	Найменування адміністративно-територіальної одиниці або населеного пункту, або території об'єднаної територіальної громади
UA53000000000028050	UA53080000000068029	UA53080050010011580	Диканька
UA53000000000028050	UA53080000000068029	UA53080050020015007	Андренки
UA53000000000028050	UA53080000000068029	UA53080050030084167	Андріївка
UA53000000000028050	UA53080000000068029	UA53080050040075485	Байрак
UA53000000000028050	UA53080000000068029	UA53080050050052380	Балясне
UA53000000000028050	UA53080000000068029	UA53080050060075459	Борисівка
UA53000000000028050	UA53080000000068029	UA53080050070073842	Василівка
UA53000000000028050	UA53080000000068029	UA53080050080017948	Велика Рудка
UA53000000000028050	UA53080000000068029	UA53080050090026146	Великі Будища
UA53000000000028050	UA53080000000068029	UA53080050100087990	Веселівка
UA53000000000028050	UA53080000000068029	UA53080050110034790	Водяна Балка
UA53000000000028050	UA53080000000068029	UA53080050120096948	Гавронці
UA53000000000028050	UA53080000000068029	UA53080050130046279	Глоди
UA53000000000028050	UA53080000000068029	UA53080050140038704	Горбатівка
UA53000000000028050	UA53080000000068029	UA53080050150027232	Горянщина
UA53000000000028050	UA53080000000068029	UA53080050160088403	Дейнеківка
UA53000000000028050	UA53080000000068029	UA53080050170088484	Діброва
UA53000000000028050	UA53080000000068029	UA53080050180047082	Дячкове
UA53000000000028050	UA53080000000068029	UA53080050190085464	Єлизаветівка
UA53000000000028050	UA53080000000068029	UA53080050200056285	Жадани
UA53000000000028050	UA53080000000068029	UA53080050210082760	Кам'янка
UA53000000000028050	UA53080000000068029	UA53080050220092034	Кардашівка
UA53000000000028050	UA53080000000068029	UA53080050230040062	Климківка
UA53000000000028050	UA53080000000068029	UA53080050240018242	Кокозівка
UA53000000000028050	UA53080000000068029	UA53080050250058482	Кононенки

1	2	3	4
UA5300000000028050	UA53080000000068029	UA53080050260079246	Кратова Говтва
UA5300000000028050	UA53080000000068029	UA53080050270016813	Кучерівка
UA5300000000028050	UA53080000000068029	UA53080050280054738	Ландарі
UA5300000000028050	UA53080000000068029	UA53080050290035696	Лани
UA5300000000028050	UA53080000000068029	UA53080050300077120	Мала Рудка
UA5300000000028050	UA53080000000068029	UA53080050310025194	Марченки
UA5300000000028050	UA53080000000068029	UA53080050320097197	Михайлівка
UA5300000000028050	UA53080000000068029	UA53080050330067357	Міжгір'я
UA5300000000028050	UA53080000000068029	UA53080050340014143	Наdejда
UA5300000000028050	UA53080000000068029	UA53080050350059196	Нелюбівка
UA5300000000028050	UA53080000000068029	UA53080050360076538	Нова Василівка
UA5300000000028050	UA53080000000068029	UA53080050370019933	Одарюківка
UA5300000000028050	UA53080000000068029	UA53080050380013735	Олефірщина
UA5300000000028050	UA53080000000068029	UA53080050390093106	Онацьки
UA5300000000028050	UA53080000000068029	UA53080050400010189	Орданівка
UA5300000000028050	UA53080000000068029	UA53080050410096135	Петренки
UA5300000000028050	UA53080000000068029	UA53080050420043294	Петро-Давидівка
UA5300000000028050	UA53080000000068029	UA53080050430058945	Писарівщина
UA5300000000028050	UA53080000000068029	UA53080050440035781	Попівка
UA5300000000028050	UA53080000000068029	UA53080050450023930	Проні
UA5300000000028050	UA53080000000068029	UA53080050460030481	Сивці
UA5300000000028050	UA53080000000068029	UA53080050470053045	Слиньків Яр
UA5300000000028050	UA53080000000068029	UA53080050480052246	Сохацька Балка
UA5300000000028050	UA53080000000068029	UA53080050490042895	Стасі
UA5300000000028050	UA53080000000068029	UA53080050500025123	Степанівка
UA5300000000028050	UA53080000000068029	UA53080050510024103	Судівка
UA5300000000028050	UA53080000000068029	UA53080050520013866	Тополівка
UA5300000000028050	UA53080000000068029	UA53080050530029113	Трояни
UA5300000000028050	UA53080000000068029	UA53080050540014659	Федорівка
UA5300000000028050	UA53080000000068029	UA53080050550091164	Хоменки
UA5300000000028050	UA53080000000068029	UA53080050560099174	Чернечий Яр
UA5300000000028050	UA53080000000068029	UA53080050570038147	Чернечина
UA5300000000028050	UA53080000000068029	UA53080050580071151	Ярохівка

Ставки єдиного податку	
І група платників (відсоток від прожиткового мінімуму для працездатних осіб, встановленого законом на 1 січня податкового (звітнього) періоду)	2 група платників (відсоток від мінімальної заробітної плати, встановленої законом на 1 січня податкового (звітнього) періоду)
10	20

Секретар селищної ради



Олександр ОЛІЙНИК

## ЗАТВЕРДЖЕНО

рішенням тринадцятої позачергової сесії 8 скликання Диканської селищної ради «Про встановлення на території Диканської селищної ради місцевих податків та зборів» від 30 червня 2021 року № 7

## СТАВКИ туристичного збору<sup>1</sup>

Ставки вводяться в дію з 01 січня 2022 року.

Адміністративно-територіальні одиниці або населені пункти, або території об'єднаних територіальних громад, на які поширюється дія рішення ради:


Код області	Код району	Код згідно з КАТОТТГ	Найменування адміністративно-територіальної одиниці або населеного пункту, або території об'єднаної територіальної громади
UA5300000000028050	UA5308000000068029	UA53080050010011580	Диканька
UA5300000000028050	UA5308000000068029	UA53080050020015007	Андренки
UA5300000000028050	UA5308000000068029	UA53080050030084167	Андріївка
UA5300000000028050	UA5308000000068029	UA53080050040075485	Байрак
UA5300000000028050	UA5308000000068029	UA53080050050052380	Баласне
UA5300000000028050	UA5308000000068029	UA53080050060075459	Борисівка
UA5300000000028050	UA5308000000068029	UA53080050070073842	Василівка
UA5300000000028050	UA5308000000068029	UA53080050080017948	Велика Рудка
UA5300000000028050	UA5308000000068029	UA53080050090026146	Великі Будища
UA5300000000028050	UA5308000000068029	UA53080050100087990	Веселівка
UA5300000000028050	UA5308000000068029	UA53080050110034790	Водяна Балка
UA5300000000028050	UA5308000000068029	UA53080050120096948	Гавронці
UA5300000000028050	UA5308000000068029	UA53080050130046279	Глоди
UA5300000000028050	UA5308000000068029	UA53080050140038704	Горбатівка
UA5300000000028050	UA5308000000068029	UA53080050150027232	Горянщина
UA5300000000028050	UA5308000000068029	UA53080050160088403	Дейнеківка
UA5300000000028050	UA5308000000068029	UA53080050170088484	Діброва
UA5300000000028050	UA5308000000068029	UA53080050180047082	Дячкове
UA5300000000028050	UA5308000000068029	UA53080050190085464	Єлизаветівка
UA5300000000028050	UA5308000000068029	UA53080050200056285	Жадани
UA5300000000028050	UA5308000000068029	UA53080050210082760	Кам'янка
UA5300000000028050	UA5308000000068029	UA53080050220092034	Кардашівка
UA5300000000028050	UA5308000000068029	UA53080050230040062	Климківка
UA5300000000028050	UA5308000000068029	UA53080050240018242	Кокозівка
UA5300000000028050	UA5308000000068029	UA53080050250058482	Кононенки

1	2	3	4
UA5300000000028050	UA5308000000068029	UA53080050260079246	Кратова Говтва
UA5300000000028050	UA5308000000068029	UA53080050270016813	Кучерівка
UA5300000000028050	UA5308000000068029	UA53080050280054738	Ландарі
UA5300000000028050	UA5308000000068029	UA53080050290035696	Лани
UA5300000000028050	UA5308000000068029	UA53080050300077120	Мала Рудка
UA5300000000028050	UA5308000000068029	UA53080050310025194	Марченки
UA5300000000028050	UA5308000000068029	UA53080050320097197	Михайлівка
UA5300000000028050	UA5308000000068029	UA53080050330067357	Міжгір'я
UA5300000000028050	UA5308000000068029	UA53080050340014143	Наdejда
UA5300000000028050	UA5308000000068029	UA53080050350059196	Нелюбівка
UA5300000000028050	UA5308000000068029	UA53080050360076538	Нова Василівка
UA5300000000028050	UA5308000000068029	UA53080050370019933	Одарюківка
UA5300000000028050	UA5308000000068029	UA53080050380013735	Олефірщина
UA5300000000028050	UA5308000000068029	UA53080050390093106	Онацьки
UA5300000000028050	UA5308000000068029	UA53080050400010189	Орданівка
UA5300000000028050	UA5308000000068029	UA53080050410096135	Петренки
UA5300000000028050	UA5308000000068029	UA53080050420043294	Петро-Давидівка
UA5300000000028050	UA5308000000068029	UA53080050430058945	Писарівщина
UA5300000000028050	UA5308000000068029	UA53080050440035781	Попівка
UA5300000000028050	UA5308000000068029	UA53080050450023930	Проні
UA5300000000028050	UA5308000000068029	UA53080050460030481	Сивці
UA5300000000028050	UA5308000000068029	UA53080050470053045	Слиньків Яр
UA5300000000028050	UA5308000000068029	UA53080050480052246	Сохацька Балка
UA5300000000028050	UA5308000000068029	UA53080050490042895	Стасі
UA5300000000028050	UA5308000000068029	UA53080050500025123	Степанівка
UA5300000000028050	UA5308000000068029	UA53080050510024103	Судівка
UA5300000000028050	UA5308000000068029	UA53080050520013866	Тополівка
UA5300000000028050	UA5308000000068029	UA53080050530029113	Трояни
UA5300000000028050	UA5308000000068029	UA53080050540014659	Федорівка
UA5300000000028050	UA5308000000068029	UA53080050550091164	Хоменки
UA5300000000028050	UA5308000000068029	UA53080050560099174	Чернечий Яр
UA5300000000028050	UA5308000000068029	UA53080050570038147	Чернщина
UA5300000000028050	UA5308000000068029	UA53080050580071151	Ярохівка

Ставки збору (у відсотках від мінімальної заробітної плати встановленої законом на 1 січня податкового (звітного) періоду)	
для внутрішнього туризму	для в'їзного туризму
0,500	5,000

<sup>1</sup> У разі встановлення ставок податку, відмінних на територіях різних населених пунктів адміністративно-територіальної одиниці, за кожним населеним пунктом ставки затверджуються окремими додатками.

Секретар селищної ради



Олександр ОЛІЙНИК

ЗАТВЕРДЖЕНО

рішенням тринадцятої позачергової сесії 8 скликання Диканської селищної ради «Про встановлення на території Диканської селищної ради місцевих податків та зборів» від 30 червня 2021 року № 7

**ПОЛОЖЕННЯ**

**про податок на нерухоме майно, відмінне від земельної ділянки**

1. Платники податку

1.1. Платники податку визначені пунктом 266.1 статті 266 Податкового кодексу України.

2. Об'єкт оподаткування

2.1. Об'єкт оподаткування визначено пунктом 266.2 статті 266 Податкового кодексу України.

3. База оподаткування

3.1. База оподаткування визначена пунктом 266.3 статті 266 Податкового кодексу України.

4. Пільги із сплати податку

4.1. Пільги із сплати податку визначені підпунктами 266.4.1- 266.4.3 статті 266 Податкового кодексу України.

4.2. Пільги з податку, що сплачується на відповідній території з об'єктів житлової та нежитлової нерухомості, встановлюються в залежності від майна, яке є об'єктом оподаткування згідно додатку 1.2 рішення Диканської селищної ради «Про встановлення на території Диканської селищної ради місцевих податків та зборів».

5. Ставка податку

5.1. Ставки податку для об'єктів житлової та/або нежитлової нерухомості, що перебувають у власності фізичних та юридичних осіб встановлюються у відсотках до розміру мінімальної заробітної плати, встановленої законом на 1 січня звітного (податкового) року за 1 кв.м. бази оподаткування, залежно від місця розташування (зональності) та типів таких об'єктів нерухомості (пункт 266.5.1 статті 266 Податкового кодексу України).

5.2. Ставки податку для об'єктів житлової та нежитлової нерухомості, що перебувають у власності фізичних та юридичних осіб встановлюються у розмірах згідно додатку 1.1. до цього рішення.

#### 6. Порядок обчислення податку

6.1. Порядок обчислення податку визначено пунктами 266.7-266.10 Податкового кодексу України.

6.2. Податок сплачується за місцем розташування об'єкта/об'єктів оподаткування і зараховується до бюджету Диканської селищної територіальної громад згідно з положеннями Бюджетного кодексу України.


#### 7. Податковий період

7.1. Базовий податковий (звітний) період дорівнює календарному року.

#### 8. Строк та порядок сплати податку

8.1. Порядок та строк сплати податку визначено пунктами 266.9-266.10 Податкового кодексу України.

Секретар селищної ради



Олександр ОЛІЙНИК

## ЗАТВЕРДЖЕНО

рішенням тринадцятої позачергової сесії 8 скликання Диканської селищної ради «Про встановлення на території Диканської селищної ради місцевих податків та зборів» від 30 червня 2021 року № 7

## **ПОЛОЖЕННЯ про плату за землю**

### **1. Платники податку**

1.1. Платники податку визначені пунктом 269.1 статті 269 Податкового кодексу України.

2.1. Особливості справляння податку суб'єктами господарювання, які застосовують спрощену систему оподаткування, обліку та звітності, встановлюються главою 1 розділу XIV Податкового кодексу України.

### **2. Об'єкт оподаткування**

2.1. Об'єкт оподаткування визначено пунктом 270.1 статті 270 Податкового кодексу України.

2.2. Не є об'єктом оподаткування земельні ділянки відповідно до статті 283 Податкового кодексу України.

### **3. База оподаткування**

3.1. База оподаткування визначена пунктом 271.1 статті 271 Податкового кодексу України.

### **4. Ставка податку**

4.1. Ставки земельного податку визначено у додатку 1.3 «Ставки земельного податку» до цього рішення.

4.2. Ставка податку встановлюється у розмірі 6 відсотків від їх нормативної грошової оцінки за земельні ділянки, які перебувають у постійному користуванні суб'єктів господарювання (крім державної та комунальної форми власності).

4.3. Пільги щодо сплати земельного податку та перелік земельних ділянок, які не підлягають оподаткуванню земельним податком визначені статтями 281-283 Податкового кодексу України.

4.4. Встановити додаткові пільги із сплати земельного податку юридичним особам, згідно з додатком 1.4 рішення Диканської селищної ради «Про



встановлення на території Диканської селищної ради місцевих податків та зборів».

## 5. Порядок обчислення податку

5.1. Порядок обчислення плати за землю визначено статтями 286 Податкового кодексу України.

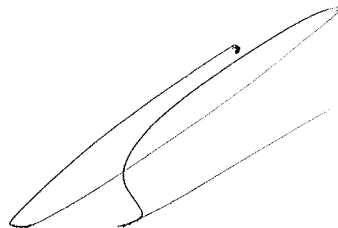
## 6. Податковий період

6.1. Базовий податковий (звітний) період дорівнює календарному року.

## 7. Строк та порядок сплати податку

7.1. Строк та порядок сплати податку, строк та порядок подання звітності визначені статтями 287, 289 Податкового кодексу України.

Секретар селищної ради



Олександр ОЛІЙНИК

## ЗАТВЕРДЖЕНО

Рішенням тринадцятої позачергової сесії 8 скликання Диканської селищної ради «Про встановлення на території Диканської селищної ради місцевих податків та зборів» від 30 червня 2021 року № 7

## **ПОЛОЖЕННЯ про єдиний податок**

### **1. Платники податку**

1.1. Платниками єдиного податку є суб'єкти господарювання, які застосовують спрощену систему оподаткування, обліку та звітності, визначені підпунктами 1 і 2 пункту 291.4 статті 291 Податкового кодексу України.

1.2. Не можуть бути платниками єдиного податку першої та другої груп суб'єкти господарювання, визначені пунктом 291.5 статті 291 Податкового кодексу України.

### **2. Об'єкт оподаткування**

2.1. Об'єкт оподаткування для платників єдиного податку першої та другої групи визначається відповідно статті 292 Податкового кодексу України.

### **3. База оподаткування**

3.1. База оподаткування для платників єдиного податку першої та другої групи визначена статтею 292 Податкового кодексу України.

### **4. Ставки єдиного податку**

4.1. Ставки єдиного податку для платників першої групи встановлюються відповідно до видів господарської діяльності у відсотках (фіксовані ставки) до розміру прожиткового мінімуму для працездатних осіб, встановленого законом на 1 січня податкового (звітного) року, для другої групи - у відсотках (фіксовані ставки) до розміру мінімальної заробітної плати, встановленої законом на 1 січня податкового (звітного) року відповідно пункту 293.1 статті 293 Податкового кодексу України.

4.2. Для першої групи платників єдиного податку – в розмірі 10 відсотків від прожиткового мінімуму для працездатних осіб, встановленого законом на 1 січня податкового (звітного) року.

4.3. Для другої групи платників єдиного податку в розмірі 20 відсотків від мінімальної заробітної плати, встановленої законом на 1 січня податкового (звітного) року.

## 5. Порядок обчислення податку

5.1. Порядок обчислення єдиного податку визначено пунктами 295.2, 295.5 та 295.8 статті 295 Податкового кодексу України з урахуванням особливостей, визначених статтею 297 Податкового кодексу України.

## 6. Податковий період

6.1. Податковим (звітним) періодом для платників єдиного податку першої та другої груп є календарний рік, визначений пунктом 294.1 статті 294 Податкового кодексу України.


## 7. Порядок нарахування та сплати податку

7.1. Порядок нарахування та сплати податку регулюються пунктами 295.1, 295.2, 295.4-295.8 статті 295 Податкового кодексу України.

## 8. Строк та порядок подання звітності про обчислення і сплату податку

8.1. Платники єдиного податку першої та другої груп ведуть облік у порядку, визначеному пунктами 296.2, 296.4, підпунктом 296.5.1 пункту 296.5 статті 296 Податкового кодексу України.

Секретар селищної ради



Олександр ОЛІЙНИК

## ЗАТВЕРДЖЕНО

рішенням тринадцятої позачергової сесії 8 скликання Диканської селищної ради «Про встановлення на території Диканської селищної ради місцевих податків та зборів» від 30 червня 2021 року № 7

## ПОЛОЖЕННЯ про транспортний податок

### 1. Платники податку

1.1. Платниками транспортного податку є фізичні та юридичні особи, в тому числі нерезиденти, які мають зареєстровані на території населених пунктів Диканської селищної ради згідно з чинним законодавством власні легкові автомобілі, що відповідно до підпункту 267.2.1 пункту 267.2 статті 267 Податкового кодексу України є об'єктами оподаткування.

### 2. Об'єкт оподаткування

2.1. Об'єктом оподаткування є легкові автомобілі, з року випуску яких минуло не більше п'яти років (включно) та середньоринкова вартість яких становить понад 375 розмірів мінімальної заробітної плати, встановленої законом на 1 січня податкового (звітного) року.

2.2. Така вартість визначається центральним органом виконавчої влади, що забезпечує формування та реалізує державну політику економічного, соціального розвитку і торгівлі, за методикою, затвердженою Кабінетом Міністрів України, станом на 1 січня податкового (звітного) року виходячи з марки, моделі, року випуску, типу двигуна, об'єму циліндрів двигуна, типу коробки переключення передач, пробігу легкового автомобіля та розміщується на його офіційному веб-сайті.

### 3. База оподаткування

3.1. Базою оподаткування є легковий автомобіль, що є об'єктом оподаткування відповідно до підпункту 267.2.1 пункту 267.2 статті 267 Податкового кодексу України.

### 4. Ставка податку

4.1. Ставка податку визначена у пункті 267.4 статті 267 Податкового кодексу України.

## 5. Податковий період

5.1. Базовий податковий (звітний) період дорівнює календарному року.

## 6. Порядок обчислення податку

6.1. Обчислення суми податку з об'єкта/об'єктів оподаткування здійснюється відповідно пункту 267.6 статті 267 Податкового кодексу України.

## 7. Порядок сплати податку

7.1. Податок сплачується за місцем реєстрації об'єктів оподаткування і зараховується до відповідного бюджету згідно з положеннями Бюджетного кодексу України.


## 8. Строки сплати податку

8.1. Транспортний податок сплачується:

а) фізичними особами - протягом 60 днів з дня вручення податкового повідомлення-рішення;

б) юридичними особами - авансовими внесками щокварталу до 30 числа місяця, що настає за звітним кварталом, які відображаються в річній податковій декларації.

Секретар селищної ради



Олександр ОЛІЙНИК

## ЗАТВЕРДЖЕНО

рішенням тринадцятої позачергової сесії 8 скликання Диканської селищної ради «Про встановлення на території Диканської селищної ради місцевих податків та зборів» від 30 червня 2021 року № 7

## ПОЛОЖЕННЯ про туристичний збір

### 1. Загальні положення

1.1. Туристичний збір встановлюється згідно з Податковим кодексом України (зі змінами).

1.2. Туристичний збір – це місцевий збір, кошти від якого зараховуються до бюджету Диканської селищної територіальної громади.

### 2. Платники збору

2.1. Платниками збору є громадяни України, іноземці, а також особи без громадянства, які перебувають на території Диканської селищної територіальної громади, на якій діє рішення селищної ради про встановлення місцевих податків і зборів, та отримують (споживають) послуги з тимчасового проживання (ночівлі) із зобов'язанням залишити місце перебування в зазначений строк.

2.2. Платниками збору не можуть бути особи, які:

а) постійно проживають, у тому числі на умовах договорів найму, на території селищної ради, рішенням якої встановлений даний збір;

б) особи, які прибули у відрядження;

в) інваліди, діти-інваліди та особи, що супроводжують інвалідів I групи або дітей-інвалідів (не більше одного супроводжуючого);

г) ветерани війни;

г) учасники ліквідації наслідків аварії на Чорнобильській АЕС;

д) особи, які прибули за путівками (курсівками) на лікування, оздоровлення, реабілітацію до лікувально-профілактичних, фізкультурно-оздоровчих та санаторно-курортних закладів, що мають ліцензію на медичну практику та акредитацію Міністерства охорони здоров'я України;

е) діти віком до 18 років;

е) дитячі лікувально-профілактичні, фізкультурно-оздоровчі та санаторно-курортні заклади;

ж) члени сім'ї фізичної особи першого та/або другого ступеня споріднення, визначені відповідно до підпункту 14.1.263 пункту 14.1 статті 14 Податкового кодексу, які тимчасово розміщуються такою фізичною особою у місцях

проживання (ночівлі), визначених пунктом 5.1 цього Положення, що належать їй на праві власності або на праві користування за договором найму;

з) взяті на облік як внутрішньо переміщені особи відповідно до Закону України "Про забезпечення прав і свобод внутрішньо переміщених осіб", які тимчасово розміщуються у місцях проживання (ночівлі), визначених пунктом 5.1 цього Положення, а інформація про адресу таких місць зазначена в довідці про взяття на облік внутрішньо переміщеної особи як адреса фактичного місця їх проживання/перебування.

### 3. Ставка збору

3.1. Встановити ставку туристичного збору у розмірі 0,5 відсотка для внутрішнього та 5 відсотків для в'їзного туризму від розміру мінімальної заробітної плати, встановленої законодавством на 1 січня звітного (податкового) року, для однієї особи за одну добу тимчасового проживання особи у місцях проживання (ночівлі), визначених пунктом 2 цього Положення.

### 4. База справляння збору

4.1. Базою справляння є вартість усього періоду проживання (ночівлі) в місцях, визначених пунктом 5.1 цього Положення, за вирахуванням податку на додану вартість.

4.2. До вартості проживання не включаються витрати на харчування чи побутові послуги прання, чистка, лагодження та прасування одягу, взуття чи білизни), телефонні рахунки, оформлення закордонних паспортів, дозволів на в'їзд (віз), обов'язкове страхування, витрати на усний та письмовий переклади, інші документально оформлені витрати, пов'язані з правилами в'їзду.

### 5. Податкові агенти

5.1. Згідно з рішенням селищної ради справляння збору може здійснюватися:

а) адміністраціями готелів, кемпінгів, мотелів, гуртожитків для приїжджих та іншими закладами готельного типу, санаторно-курортними закладами;

б) квартирно-посередницькими організаціями, які направляють неорганізованих осіб на поселення у будинки (квартири), що належать фізичним особам на праві власності або на праві користування за договором найму;

в) юридичними особами або фізичними особами - підприємцями, які уповноважуються селищною радою справляти збір на умовах договору, укладеного з відповідною радою.

### 6. Особливості справляння збору

6.1. Податкові агенти справляють збір під час надання послуг, пов'язаних з

тимчасовим проживанням (ночівлею), і зазначають суму сплаченого збору окремим рядком у рахунку (квитанції) на проживання.


## 7. Порядок сплати збору

7.1. Сума туристичного збору, обчислена відповідно до податкової декларації за звітний (податковий) квартал, сплачується щоквартально, у визначений для квартального звітного (податкового) періоду строк, за місцезнаходженням податкових агентів.

7.2. Податковий агент, який має підрозділ без статусу юридичної особи, що надає послуги з тимчасового проживання (ночівлі) не за місцем реєстрації такого податкового агента, зобов'язаний зареєструвати такий підрозділ як податкового агента туристичного збору у контролюючому органі за місцезнаходженням підрозділу.

7.3. Базовий податковий (звітний) період дорівнює календарному кварталу.

Секретар селищної ради



Олександр ОЛІЙНИК



Додаток 3.1  
до рішення тринадцятої позачергової сесії  
8 скликання Диканської селищної ради «Про  
встановлення на території Диканської  
селищної ради місцевих податків та зборів»  
від 30 червня 2021 року № 7


Порівняльна таблиця населених пунктів Диканської селищної громади за КАТОГП та КОАТУУ

Код області	Код району	Код згідно з КАТОГП	Код КОАТУУ	Найменування адміністративно-територіальної одиниці або населеного пункту, або території об'єднаної територіальної громади
UA5300000000028050	UA53080000000068029	UA53080050010011580	5321055100	Диканька
UA5300000000028050	UA53080000000068029	UA53080050020015007	5321084103	Андренки
UA5300000000028050	UA53080000000068029	UA53080050030084167	5321080401	Андріївка
UA5300000000028050	UA53080000000068029	UA53080050040075485	5321080801	Байрак
UA5300000000028050	UA53080000000068029	UA53080050050052380	5321081301	Балясне
UA5300000000028050	UA53080000000068029	UA53080050060075459	5321080402	Борисівка
UA5300000000028050	UA53080000000068029	UA53080050070073842	5321055101	Василівка
UA5300000000028050	UA53080000000068029	UA53080050080017948	5321082001	Велика Рудка
UA5300000000028050	UA53080000000068029	UA53080050090026146	5321081701	Великі Будяца
UA5300000000028050	UA53080000000068029	UA53080050100087990	5321082002	Веселівка
UA5300000000028050	UA53080000000068029	UA53080050110034790	5321082601	Водяна Балка
UA5300000000028050	UA53080000000068029	UA53080050120096948	5321084902	Гавронці
UA5300000000028050	UA53080000000068029	UA53080050130046279	5321084903	Глоди
UA5300000000028050	UA53080000000068029	UA53080050140038704	5321084202	Горбатівка
UA5300000000028050	UA53080000000068029	UA53080050150027232	5321082603	Горянщина
UA5300000000028050	UA53080000000068029	UA53080050160088403	5321084105	Дейнеківка
UA5300000000028050	UA53080000000068029	UA53080050170088484	5321085801	Діброва
UA5300000000028050	UA53080000000068029	UA53080050180047082	5321085802	Дячкове
UA5300000000028050	UA53080000000068029	UA53080050190085464	5321084503	Слизаветівка
UA5300000000028050	UA53080000000068029	UA53080050200056285	5321084505	Жадани

1	2	3	4	5
UA5300000000028050	UA53080000000068029	UA53080050210082760	5321084904	Кам'янка
UA5300000000028050	UA53080000000068029	UA53080050220092034	5321081702	Кардашівка
UA5300000000028050	UA53080000000068029	UA53080050230040062	5321084003	Климківка
UA5300000000028050	UA53080000000068029	UA53080050240018242	5321085804	Кокозівка
UA5300000000028050	UA53080000000068029	UA53080050250058482	5321082605	Кононенки
UA5300000000028050	UA53080000000068029	UA53080050260079246	5321082606	Кратова Говтва
UA5300000000028050	UA53080000000068029	UA53080050270016813	5321080404	Кучерівка
UA5300000000028050	UA53080000000068029	UA53080050280054738	5321080405	Ландарі
UA5300000000028050	UA53080000000068029	UA53080050290035696	5321082004	Лани
UA5300000000028050	UA53080000000068029	UA53080050300077120	5321082005	Мала Рудка
UA5300000000028050	UA53080000000068029	UA53080050310025194	5321081304	Марченки
UA5300000000028050	UA53080000000068029	UA53080050320097197	5321084905	Михайлівка
UA5300000000028050	UA53080000000068029	UA53080050330067357	5321085805	Міжгір'я
UA5300000000028050	UA53080000000068029	UA53080050340014143	5321084001	Належда
UA5300000000028050	UA53080000000068029	UA53080050350059196	5321084101	Нелюбівка
UA5300000000028050	UA53080000000068029	UA53080050360076538	5321084507	Нова Василівка
UA5300000000028050	UA53080000000068029	UA53080050370019933	5321080803	Одарюківка
UA5300000000028050	UA53080000000068029	UA53080050380013735	5321081703	Олефірщина
UA5300000000028050	UA53080000000068029	UA53080050390093106	5321082607	Онацьки
UA5300000000028050	UA53080000000068029	UA53080050400010189	5321084201	Орданівка
UA5300000000028050	UA53080000000068029	UA53080050410096135	5321080804	Петренки
UA5300000000028050	UA53080000000068029	UA53080050420043294	5321084501	Петро-Давидівка
UA5300000000028050	UA53080000000068029	UA53080050430058945	5321081704	Писарівщина
UA5300000000028050	UA53080000000068029	UA53080050440035781	5321081306	Полівка
UA5300000000028050	UA53080000000068029	UA53080050450023930	5321055102	Проні
UA5300000000028050	UA53080000000068029	UA53080050460030481	5321084107	Сивці
UA5300000000028050	UA53080000000068029	UA53080050470053045	5321084906	Слиньків Яр
UA5300000000028050	UA53080000000068029	UA53080050480052246	5321080406	Сохацька Балка
UA5300000000028050	UA53080000000068029	UA53080050490042895	5321084901	Стасі
UA5300000000028050	UA53080000000068029	UA53080050500025123	5321082006	Степанівка
UA5300000000028050	UA53080000000068029	UA53080050510024103	5321082007	Судівка
UA5300000000028050	UA53080000000068029	UA53080050520013866	5321084206	Тополівка

1	2	3	4	5
UA53080000000028050	UA530800000000068029	UA53080050530029113	5321055103	Трояни
UA53080000000028050	UA530800000000068029	UA53080050540014659	5321082008	Федорівка
UA53080000000028050	UA530800000000068029	UA53080050550091164	5321084509	Хоменки
UA53080000000028050	UA530800000000068029	UA53080050560099174	5321081705	Чернечий Яр
UA53080000000028050	UA530800000000068029	UA53080050570038147	5321084208	Чернецька
UA53080000000028050	UA530800000000068029	UA53080050580071151	5321084209	Ярохівка

Секретар селищної ради



Олександр ОЛІЙНИК